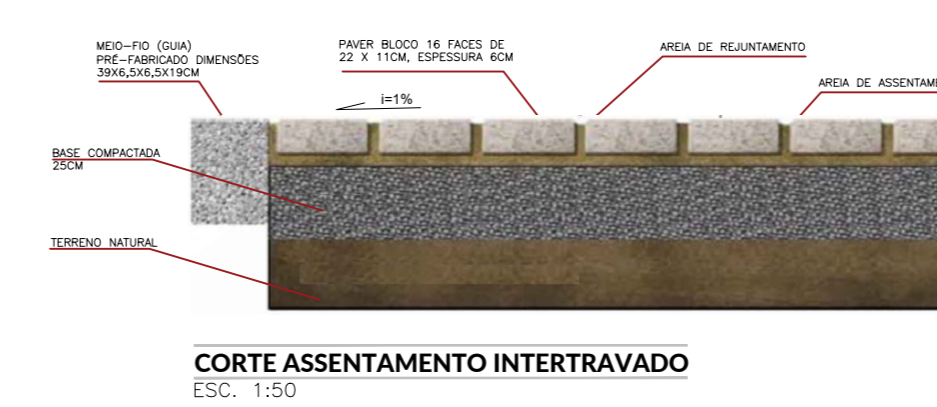


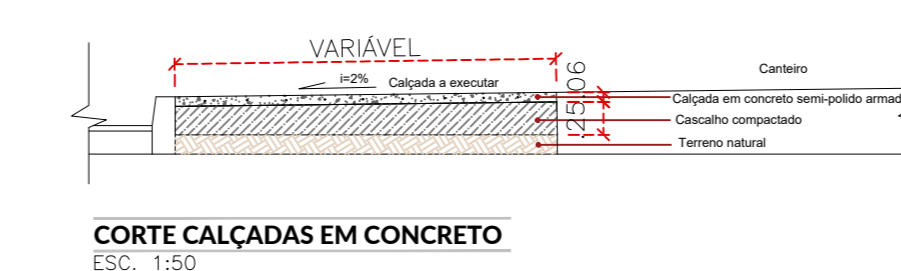
MAPA DE LOCALIZAÇÃO DE MANIRATUBA
ESCALA: GRÁFICA

NOTA
AS OBRAS DE IMPLANTAÇÃO E DO ENTORNO DA UBS SÃO DE RESPONSABILIDADE DA PREFEITURA.

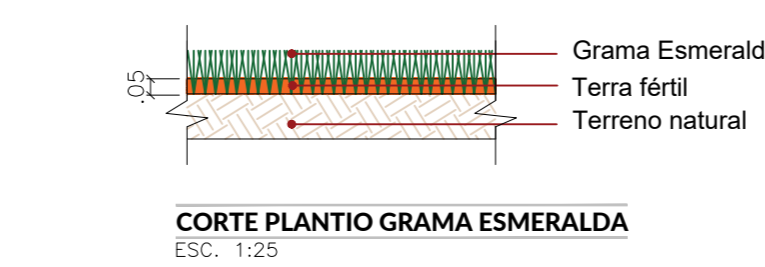
SÍMBOLO	NOME
[Symbol]	PISO DE CONCRETO EXISTENTE
[Symbol]	PISO DE CONCRETO SEMI-POLIDO ARMADO A CONSTRUIR
[Symbol]	PISO DE CONCRETO EXISTENTE A DEMOLIR
[Symbol]	GRAMA ESMERALDA
[Symbol]	PAVIMENTAÇÃO EM BLOQUETES SEXTAVADOS DE CONCRETO
[Symbol]	MEIO-FIO DE CAVA DE CONCRETO, PRE-ARMADO, COMP. 1 M. 30 X 10 X 12 CM
[Symbol]	MEIO-FIO DE CAVA DE CONCRETO, PRE-ARMADO, REBAIXADO COMP. 1 M. 30 X 10 X 12 CM
[Symbol]	MURO A DEMOLIR
[Symbol]	MURO A CONSTRUIR
[Symbol]	GRELHA EM CONCRETO PARA DRENAGEM SUPERFICIAL
[Symbol]	PISO PODOSTAT, LAJOLHO HERÁLCIO ALERTA



CORTE ASSENTAMENTO INTERTRAVADO
ESC: 1:50



CORTE CALÇADA EM CONCRETO
ESC: 1:50



CORTE PLANTIO GRAMA ESMERALDA
ESC: 1:25

**PREFEITURA
LUZIÂNIA**
UM NOVO TEMPO COM RESPEITO E TRABALHO

SMDU
SECRETARIA MUNICIPAL DE DESENVOLVIMENTO URBANO

OBRA: CONSTRUÇÃO DE UNIDADE BÁSICA DE SAÚDE (UBS) PORTE 1 NO DISTRITO DE MANIRATUBA
ENDEREÇO: Fazenda Piracanjuba, Gleba 1A-2, Distrito Rural de Maniratuba, Luziânia-GO

PROPRIETÁRIO: PREFEITURA MUNICIPAL DE LUZIÂNIA

AUTOR DO PROJETO: ADRIEL MIRANDA SILVA - CREA 1022307436D-GO

RESPONSÁVEL TÉCNICO: ADRIEL MIRANDA SILVA - CREA 1022307436D-GO

DIREITOS AUTORAIS DESTA OBRA PERTENCEM AOS PROFISSIONAIS ACIMA CITADOS. É PROIBIDA A SUA REPRODUÇÃO, MODIFICAÇÃO E/OU ALTERAÇÃO CONFORME LEI 5.988 ART. 25.

FISCALIZAÇÃO E LICENÇA:	CREA/CAU:
OUTROS:	

FOLHA: 1/1

CONTEÚDO: PLANTAS BAIXAS, CORTES, VISTAS, LEGENDAS

ÁREAS: TERRENO 1.137,50M²

DATA: 04/2026

DESENHO: VICTOR

ESCALA: INDICADA

UNIDADE: METRO

REV. 0 ROCHA

ARQUITETÔNICO