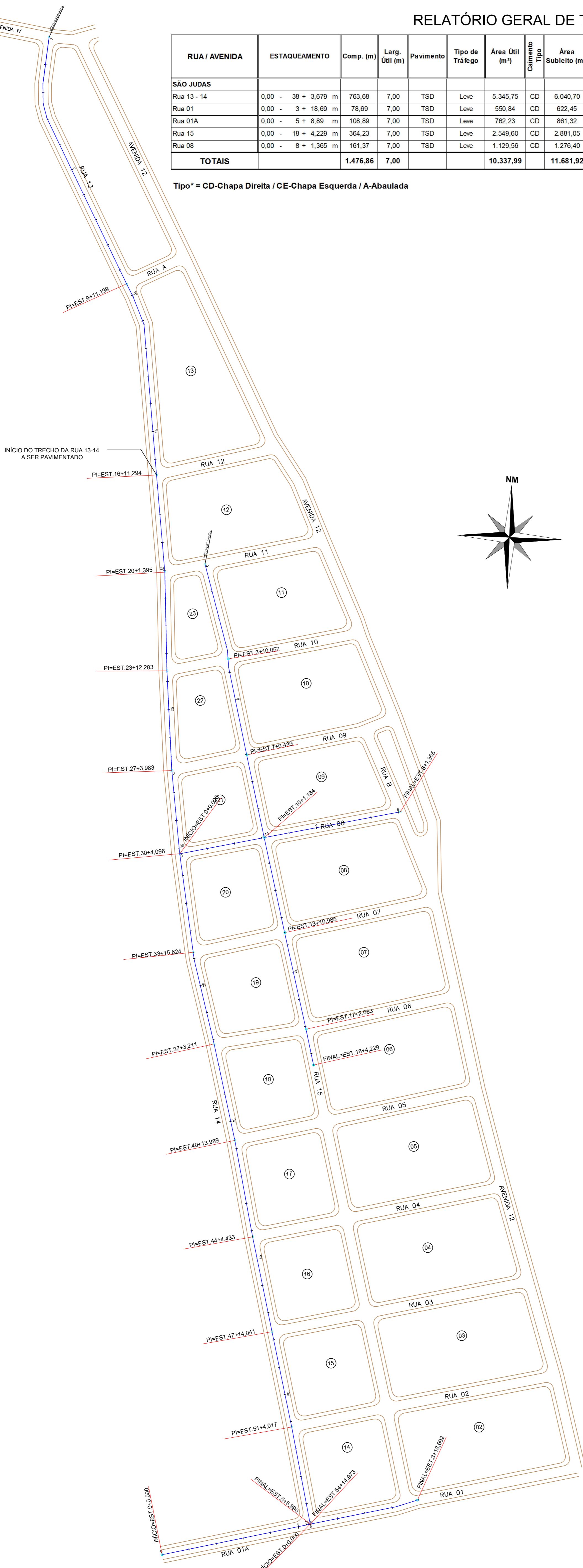


RELATÓRIO GERAL DE TERRAPLANAGEM E PAVIMENTAÇÃO

RUA / AVENIDA	ESTAQUEAMENTO	Comp. (m)	Larg. Útil (m)	Pavimento	Tipo de Tráfego	Área Útil (m²)	Cálculo Tipo	Área Subleito (m²)	SUB-BASE			BASE			Área Imprim. (m²)	Área Revest. (m²)	Volumes		
									Área (m²)	Espes. (m)	Volume (m³)	Área (m²)	Espes. (m)	Volume (m³)			Corte (m³)	Aterro (m³)	Base e Sub-Base (m³)
SÃO JUDAS																			
Rua 13 - 14	0,00 - 38 + 3,679 m	763,68	7,00	TSD	Leve	5.345,75	CD	6.040,70	5.765,78	0,060	345,95	5.574,86	0,08	445,99	5.574,86	5.116,65	4.861,01	0,46	791,94
Rua 01	0,00 - 3 + 18,69 m	78,69	7,00	TSD	Leve	550,84	CD	622,45	594,12	0,060	35,65	574,45	0,08	45,96	574,45	527,24	325,92	0,02	81,60
Rua 01A	0,00 - 5 + 8,89 m	108,89	7,00	TSD	Leve	762,23	CD	861,32	822,12	0,060	49,33	794,90	0,08	63,59	794,90	729,56	455,33	0,00	112,92
Rua 15	0,00 - 18 + 4,229 m	364,23	7,00	TSD	Leve	2.549,60	CD	2.881,05	2.749,93	0,060	165,00	2.658,87	0,08	212,71	2.658,87	2.440,33	1.311,97	275,82	377,71
Rua 08	0,00 - 8 + 1,365 m	161,37	7,00	TSD	Leve	1.129,56	CD	1.276,40	1.218,31	0,060	73,10	1.177,96	0,08	94,24	1.177,96	1.081,15	950,70	0,14	167,34
TOTAIS		1.476,86	7,00					10.337,99	11.681,92		669,02	10.781,04		862,48	10.781,04	9.894,93	7.904,93	276,44	1.531,50

Tipo* = CD-Chapa Direita / CE-Chapa Esquerda / A-Abaulada



LEGENDAS:

 TRAÇADO HORIZONTAL – EIXO



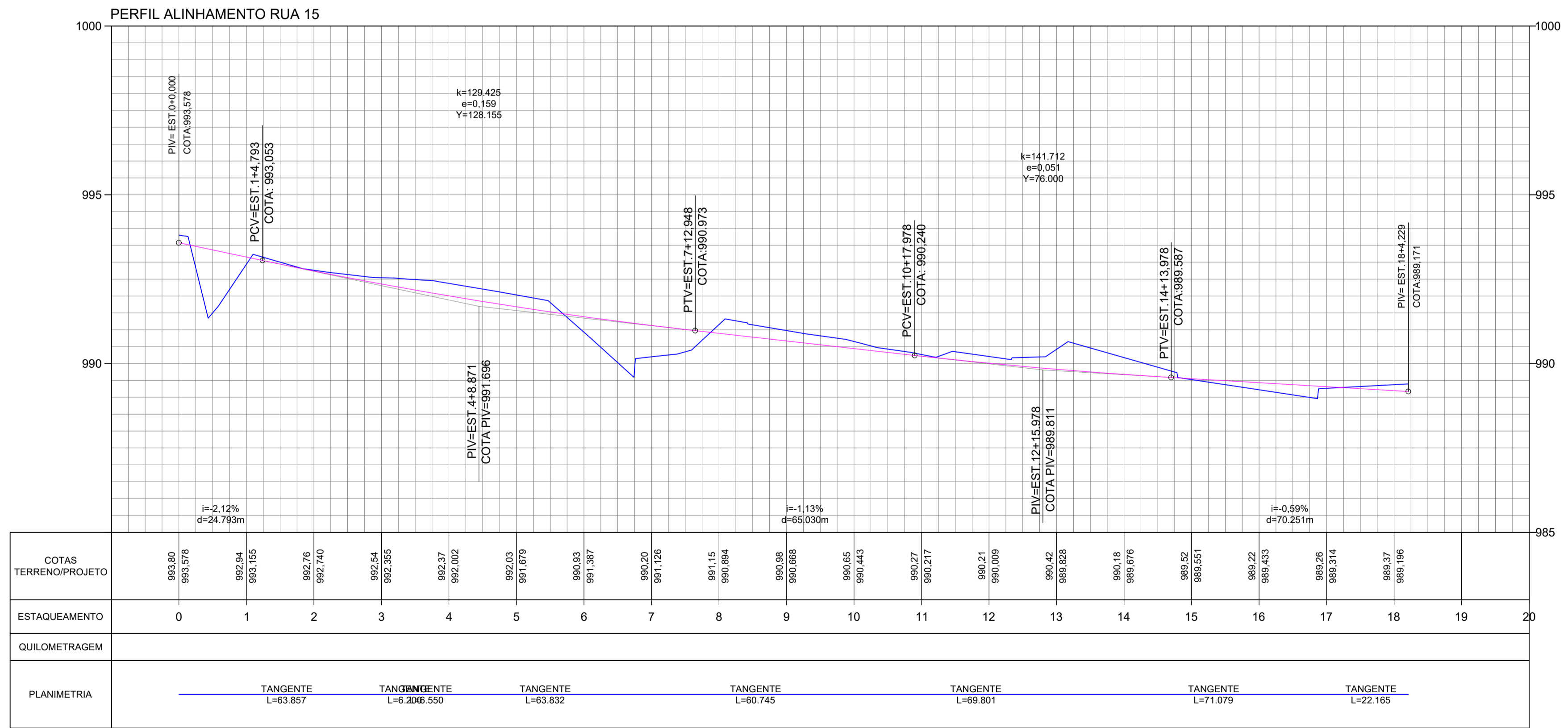
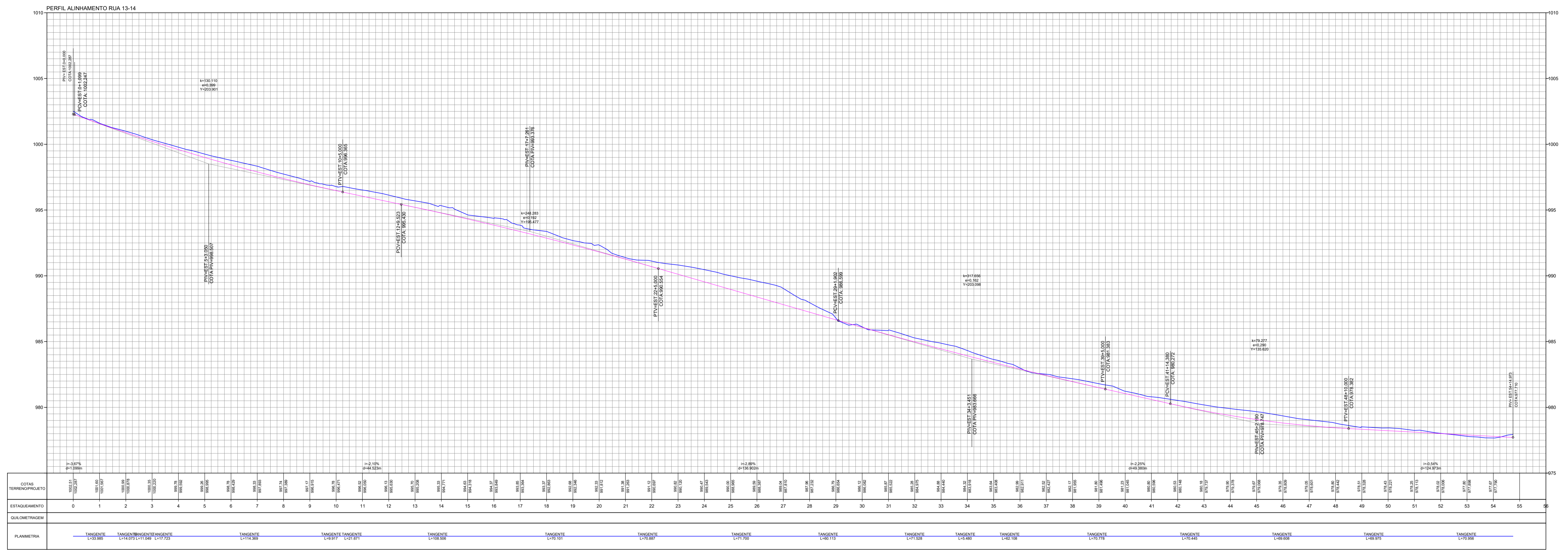
DESC. OBRA: PAVIMENTAÇÃO ASFÁLTICA EM RUAS DIVERSAS DO PARQUE SÃO JUDAS
 ENDEREÇO: RUAS DIVERSAS, PARQUE SÃO JUDAS – LUZIÂNIA/GO
 PROPRIETÁRIO: PREFEITURA MUNICIPAL DE LUZIÂNIA GOIÁS
 AUTOR DO PROJETO: AMANDA SOARES DE SOUZA FREITAS – CREA 1018305246/D-GO
 RESP. TÉCNICO:

PROPRIETÁRIO: PREFEITURA MUNICIPAL DE LUZIÂNIA GOIÁS
 AUTOR DO PROJETO: AMANDA SOARES DE SOUZA FREITAS – CREA: 1018305246/D-GO
 RESP. TÉCNICO:
 DIREITOS AUTORAIS DESTES PROJETOS PERTENCEM AOS PROFISSIONAIS ACIMA CITADOS. É PROIBIDO A SUA REPRODUÇÃO, MODIFICAÇÃO E/OU ALTERAÇÃO CONFORME LEI 5.968 ART. 25.

PAVIMENTAÇÃO

FOLHA	PROJETO		ÁREAS:
	TRAÇADO HORIZONTAL		
1/4	DATA:	ESCALA:	DESENHO:
	ABRIL/2023	INDICADAS	AMANDA

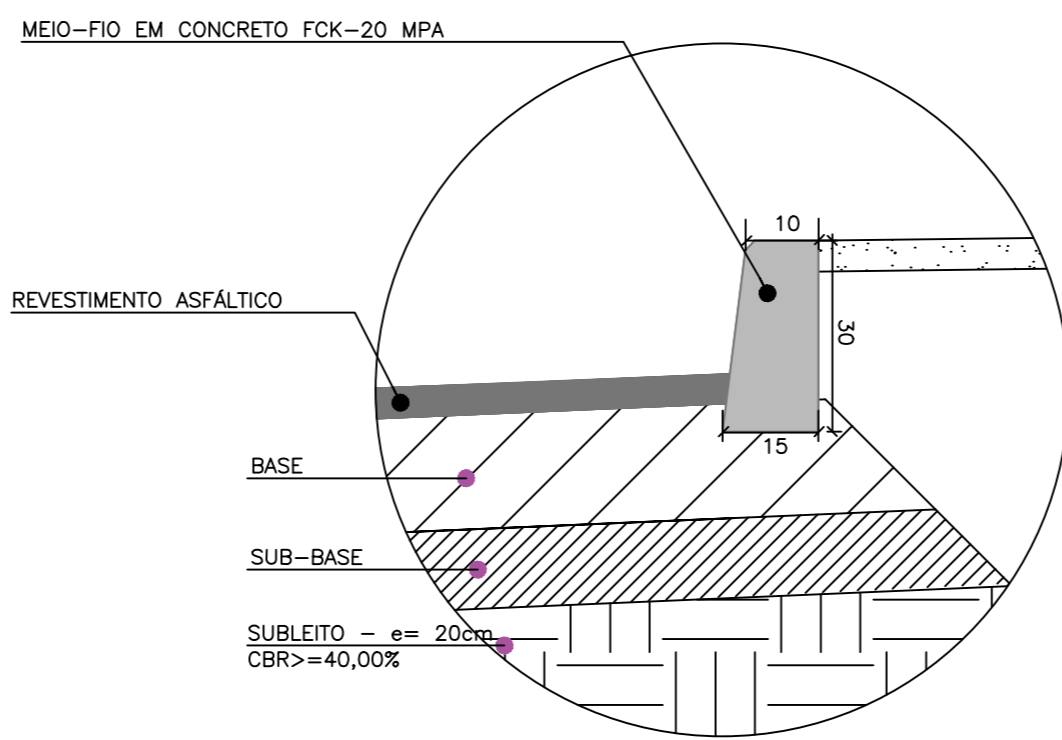
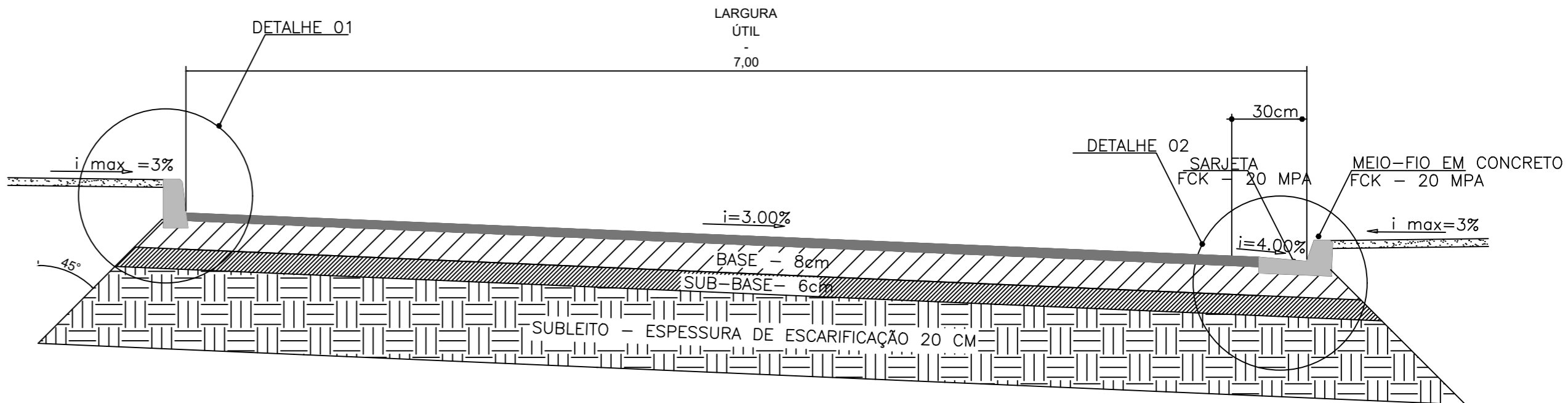
PLANTA BAIXA - TRAÇADO HORIZONTAL
 Esc.: 1/1500



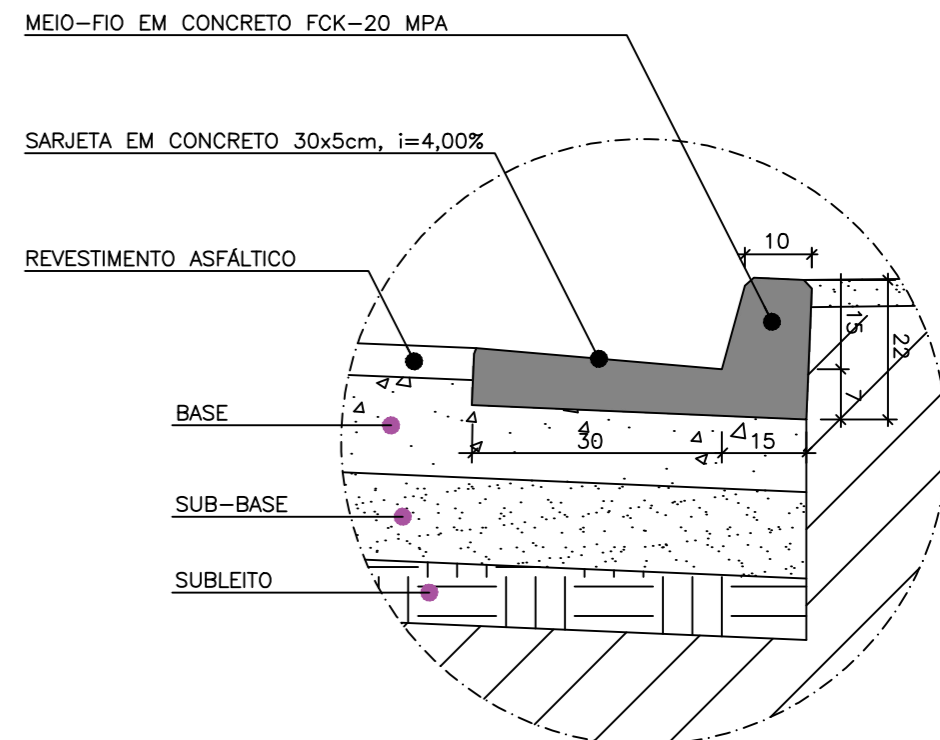
Nº	DATA	REVISÃO	EXECUTADO POR	APROVADO POR	ACEITO	DATA	DESENHOS DE REFERÊNCIA	NÚMERO	LEGENDAS:	EMPRESAMENTO:	TÍTULO:	PROJETO:
0	Nov./2021	P/ COMENTÁRIOS									PARQUE SÃO JUDAS PERFIL LONGITUDINAL	PAVIMENTAÇÃO INDICADAS
											CIDADE: LUZIANIA - GOIÁS	ART: 02/04
											PROP.: PREFEITURA MUNICIPAL DE LUZIANIA	Data: Abril/2023
											EMAIL: semac.luziania@gmail.com	PROJETO: Engª Civil Amanda Soares de Souza Freitas
											ARQUIVO:	CREA: 1018305246/D-GO

SEÇÃO TRANSVERSAL PISTA DE ROLAMENTO TRÁFEGO LEVE

Caimento direita



DETALHE 01 - MEIO-FIO



DETALHE 02 - MEIO-FIO E SARJETA




RESUMO DE QUANTITATIVOS DRENAGEM SUPERFICIAL

RUA / AVENIDA	Meio fio reto com sarjeta (m)	Meio fio reto sem sarjeta (m)	Meio fio curvo com sarjeta (m)	Meio fio curvo sem sarjeta (m)
RUA 13-14	763,93	576,06	10,27	165,13
RUA 01	78,87	54,17	0,00	14,33
RUA 01A	108,88	98,43	0,00	0,00
RUA 15	273,40	274,18	86,98	86,45
RUA 08	129,31	124,44	30,18	24,65
TOTAIS	1.354,39	1.127,28	127,43	290,56

LEGENDAS:

- MEIO-FIO COM SARJETA CONJUGADA
- MEIO-FIO SEM SARJETA



PREFEITURA LUZIÂNIA
UM NOVO TEMPO COM RESPEITO E TRABALHO.

DESC. OBRA: PAVIMENTAÇÃO ASFÁLTICA EM RUAS DIVERSAS DO PARQUE SÃO JUDAS

ENDEREÇO: RUAS DIVERSAS, PARQUE SÃO JUDAS - LUZIÂNIA/GO

PROPRIETÁRIO: PREFEITURA MUNICIPAL DE LUZIÂNIA GOIÁS

AUTOR DO PROJETO: AMANDA SOARES DE SOUZA FREITAS - CREA 1018305246/D-GO

RESP. TÉCNICO:

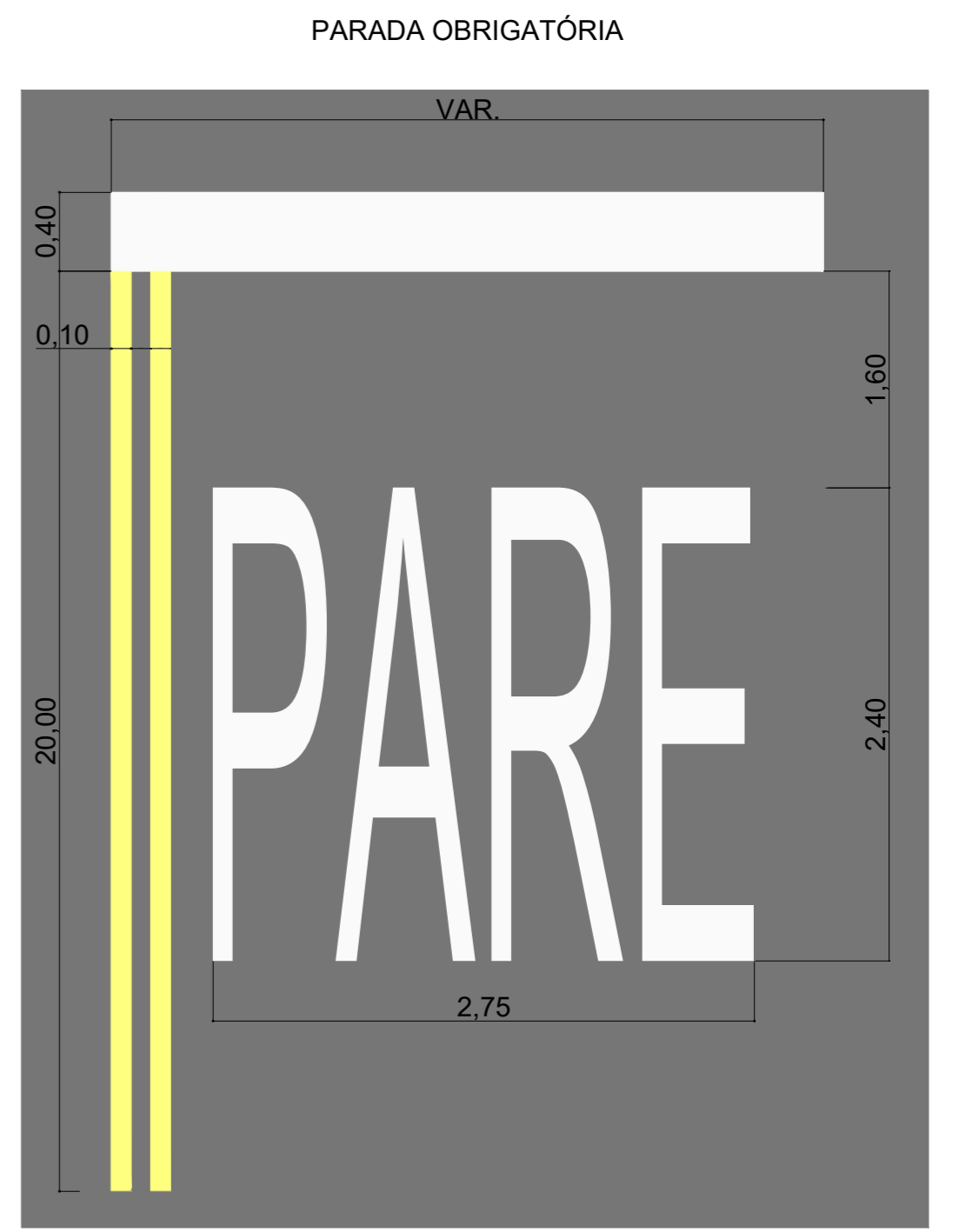
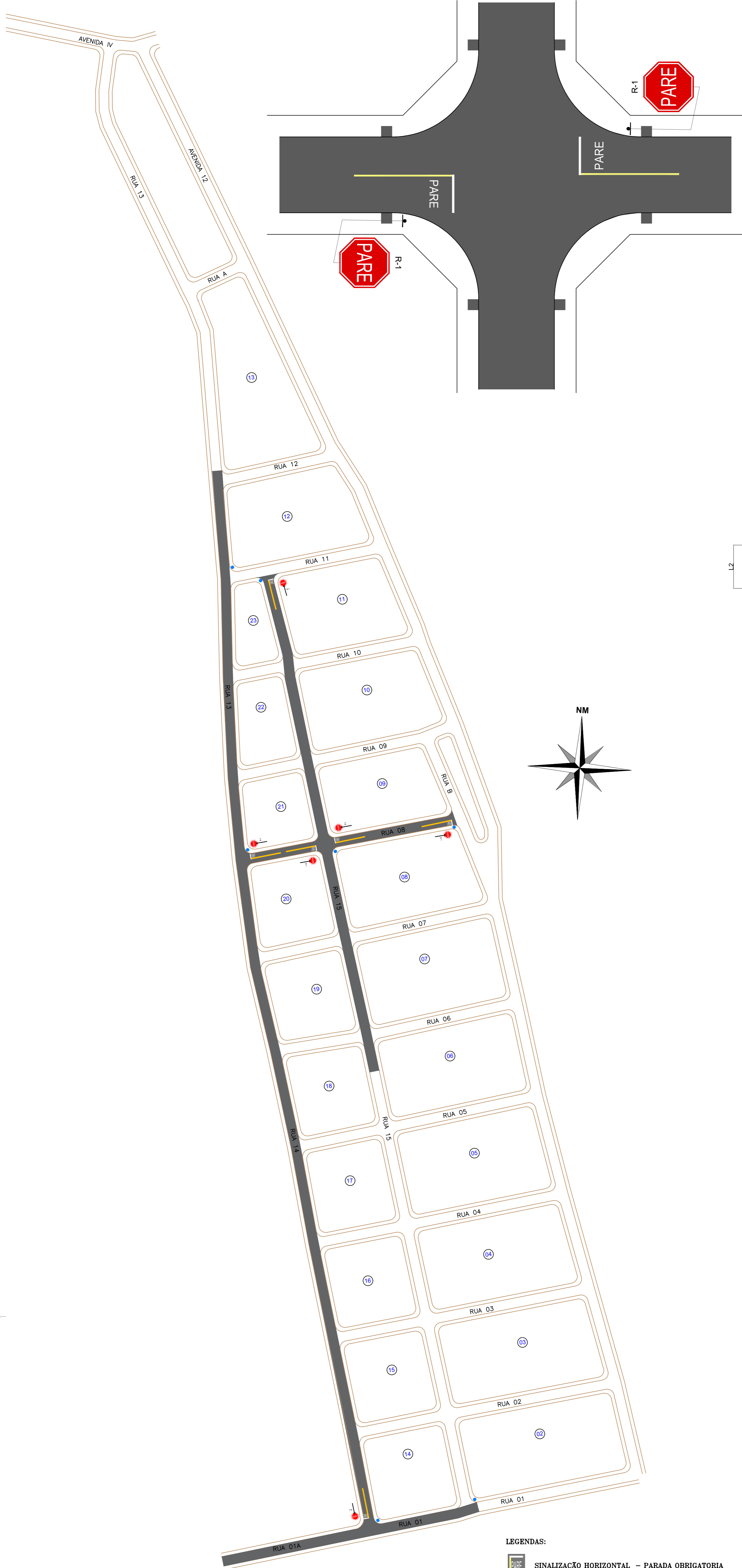
PROPRIETÁRIO: PREFEITURA MUNICIPAL DE LUZIÂNIA GOIÁS

AUTOR DO PROJETO: AMANDA SOARES DE SOUZA FREITAS - CREA: 1018305246/D-GO

RESP. TÉCNICO:

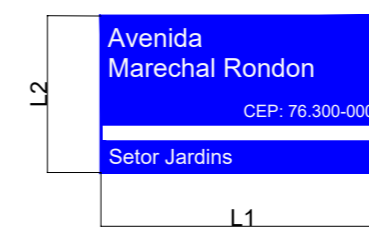
DIREITOS AUTORAIS DESTA OBRA PERTENCEM AOS PROFISSIONAIS ACIMA CITADOS. É PROIBIDO A SUA REPRODUÇÃO, MODIFICAÇÃO E/OU ALTERAÇÃO CONFORME LEI 5.968 ART. 25.

1/1	PROJETO: DRENAGEM SUPERFICIAL		ÁREAS:
	DATA: ABRIL/2023	ESCALA: INDICADAS	CONFORME QUANTITATIVOS
	DESENHO: AMANDA		




R-1 - PARADA OBRIGATORIA

VIA	LADO (L) (m)	ORLA INTERNA BRANCA (m)	ORLA EXTERNA VERMELHA (m)
URBANA	0,35	0,028	0,014



VIA	LADO L1 (M)	LADO L2 (M)	FAIXA BRANCA (M)
URBANA	0,45	0,20	0,020




SINALIZAÇÃO HORIZONTAL "PARE"					
TIPO DE LINHA	EXTENSÃO (m)	LARGURA (m)	ÁREA (m²)	QUANT. (und)	TOTAL (m²)
LRE	3,50	0,40	1,40	6,00	8,40
LFO-3	20,00	0,10	2,00	12,00	24,00
LEGENDA "PARE"	2,40	2,75	6,60	6,00	39,60

PLACAS DE REGULAMENTAÇÃO			
Area	Tipo	Quantidade	Total (m2)
0,59	R-1	6	3,54
PLACAS DE SINALIZAÇÃO DE RUAS			
Area	Tipo	Quantidade	Total(m2)
0,09	Retangular	7	0,63

PLANTA BAIXA - SINALIZAÇÃO VIÁRIA
Esc.: 1/1500

- LEGENDAS:
- SINALIZAÇÃO HORIZONTAL - PARADA OBRIGATORIA
 - PLACA DE IDENTIFICAÇÃO DE RUA
 - SINALIZAÇÃO VERTICAL - PARADA OBRIGATORIA

SINALIZAÇÃO VIÁRIA



PREFEITURA LUZIÂNIA
UM NOVO TEMPO COM RESPEITO E TRABALHO.

DESC. OBRA: PAVIMENTAÇÃO ASFÁLTICA EM RUAS DIVERSAS DO PARQUE SÃO JUDAS

ENDEREÇO: RUAS DIVERSAS, PARQUE SÃO JUDAS - LUZIÂNIA/GO

PROPRIETÁRIO: PREFEITURA MUNICIPAL DE LUZIÂNIA GOIÁS

AUTOR DO PROJETO: AMANDA SOARES DE SOUZA FREITAS - CREA 1018305246/D-GO

RESP. TÉCNICO:

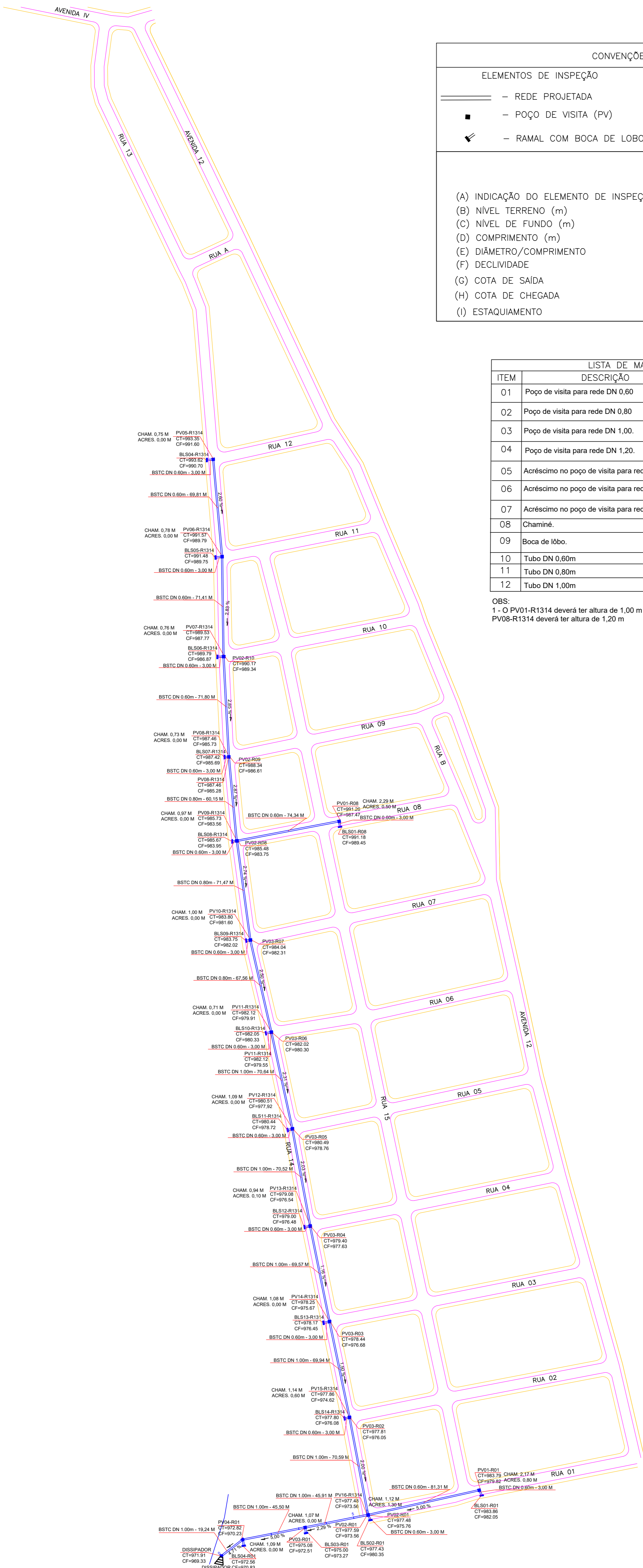
PROPRIETÁRIO: PREFEITURA MUNICIPAL DE LUZIÂNIA GOIÁS

AUTOR DO PROJETO: AMANDA SOARES DE SOUZA FREITAS - CREA: 1018305246/D-GO

RESP. TÉCNICO:

DIREITOS AUTORAIS DESTES PROJETOS PERTENCEM AOS PROFISSIONAIS ACIMA CITADOS. É PROIBIDO A SUA REPRODUÇÃO, MODIFICAÇÃO E/OU ALTERAÇÃO CONFORME LEI 5.968 ART. 25.

FOLHA	PROJETO	ÁREAS:
1/1	SINALIZAÇÃO VIÁRIA	CONFORME QUANTITATIVOS
DATA:	ESCALA:	DESENHO:
ABRIL/2023	INDICADAS	AMANDA



CONVENÇÕES

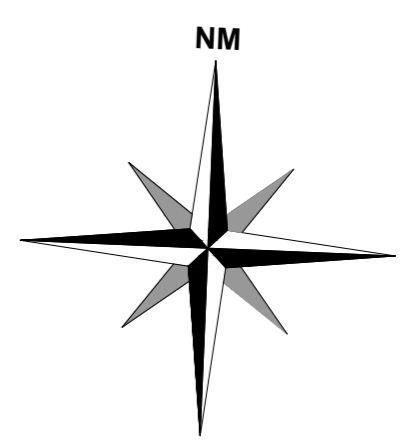
ELEMENTOS DE INSPEÇÃO	EXPLICATIVO
— REDE PROJETADA	(A)PV XX (B)XXX.XX (C)XXX.XX (E) BSTC DN XX.XXm - XX.XX M
■ POÇO DE VISITA (PV)	(A)PV XX (B)XXX.XX (C)XXX.XX
↘ RAMAL COM BOCA DE LOBO	(G) COTA=EST.XX.XX (H) COTA=XXX.XXX

(A) INDICAÇÃO DO ELEMENTO DE INSPEÇÃO
 (B) NÍVEL TERRENO (m)
 (C) NÍVEL DE FUNDO (m)
 (D) COMPRIMENTO (m)
 (E) DIÂMETRO/COMPRIMENTO
 (F) DECLIVIDADE
 (G) COTA DE SAÍDA
 (H) COTA DE CHEGADA
 (I) ESTAQUIAMENTO


LISTA DE MATERIAIS

ITEM	DESCRIÇÃO	MATERIAL	UNID.	QTD.	OBSERVAÇÃO
01	Poço de visita para rede DN 0,60	BLOCO DE CONCRETO	un	5	Conf. Especificação Técnica
02	Poço de visita para rede DN 0,80	BLOCO DE CONCRETO	un	3	Conf. Especificação Técnica
03	Poço de visita para rede DN 1,00.	BLOCO DE CONCRETO	un	8	Conf. Especificação Técnica
04	Poço de visita para rede DN 1,20.	BLOCO DE CONCRETO	un	-	Conf. Especificação Técnica
05	Acréscimo no poço de visita para rede DN 0,60.	BLOCO DE CONCRETO	m	1,30	Conf. Especificação Técnica
06	Acréscimo no poço de visita para rede DN 0,80.	BLOCO DE CONCRETO	m	-	Conf. Especificação Técnica
07	Acréscimo no poço de visita para rede DN 1,00.	BLOCO DE CONCRETO	m	2,00	Conf. Especificação Técnica
08	Chaminé.	CONCRETO	m	17,69	Conf. Especificação Técnica
09	Boca de lobo.	BLOCO DE CONCRETO	un	16,00	Conf. Especificação Técnica
10	Tubo DN 0,60m	CONCRETO	m	337,86	Conf. Especificação Técnica
11	Tubo DN 0,80m	CONCRETO	m	199,18	Conf. Especificação Técnica
12	Tubo DN 1,00m	CONCRETO	m	461,91	Conf. Especificação Técnica

OBS:
 1 - O PV01-R1314 deverá ter altura de 1,00 m e o PV08-R1314 deverá ter altura de 1,20 m



PLANTA BAIXA - REDE G.A.P.
 Esc.: 1/1500



PREFEITURA
LUZIÂNIA
 UM NOVO TEMPO COM RESPEITO E TRABALHO.

DRENAGEM PROFUNDA

DESC. OBRA: PAVIMENTAÇÃO ASFÁLTICA EM RUAS DIVERSAS DO PARQUE SÃO JUDAS

ENDEREÇO: RUAS DIVERSAS, PARQUE SÃO JUDAS - LUZIÂNIA/GO

PROPRIETÁRIO: PREFEITURA MUNICIPAL DE LUZIÂNIA GOIÁS

AUTOR DO PROJETO: AMANDA SOARES DE SOUZA FREITAS - CREA 1018305246/D-GO

RESP. TÉCNICO:

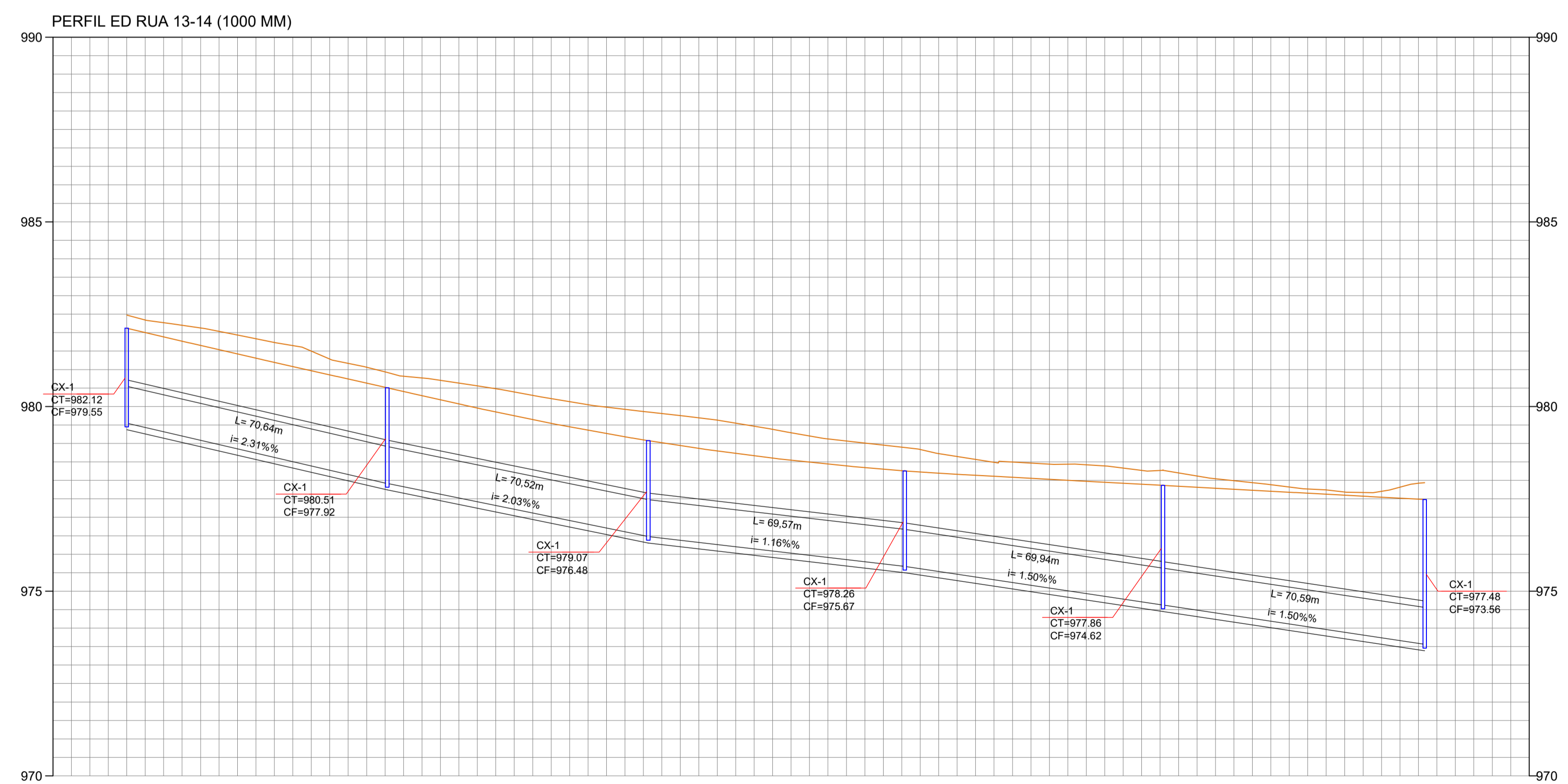
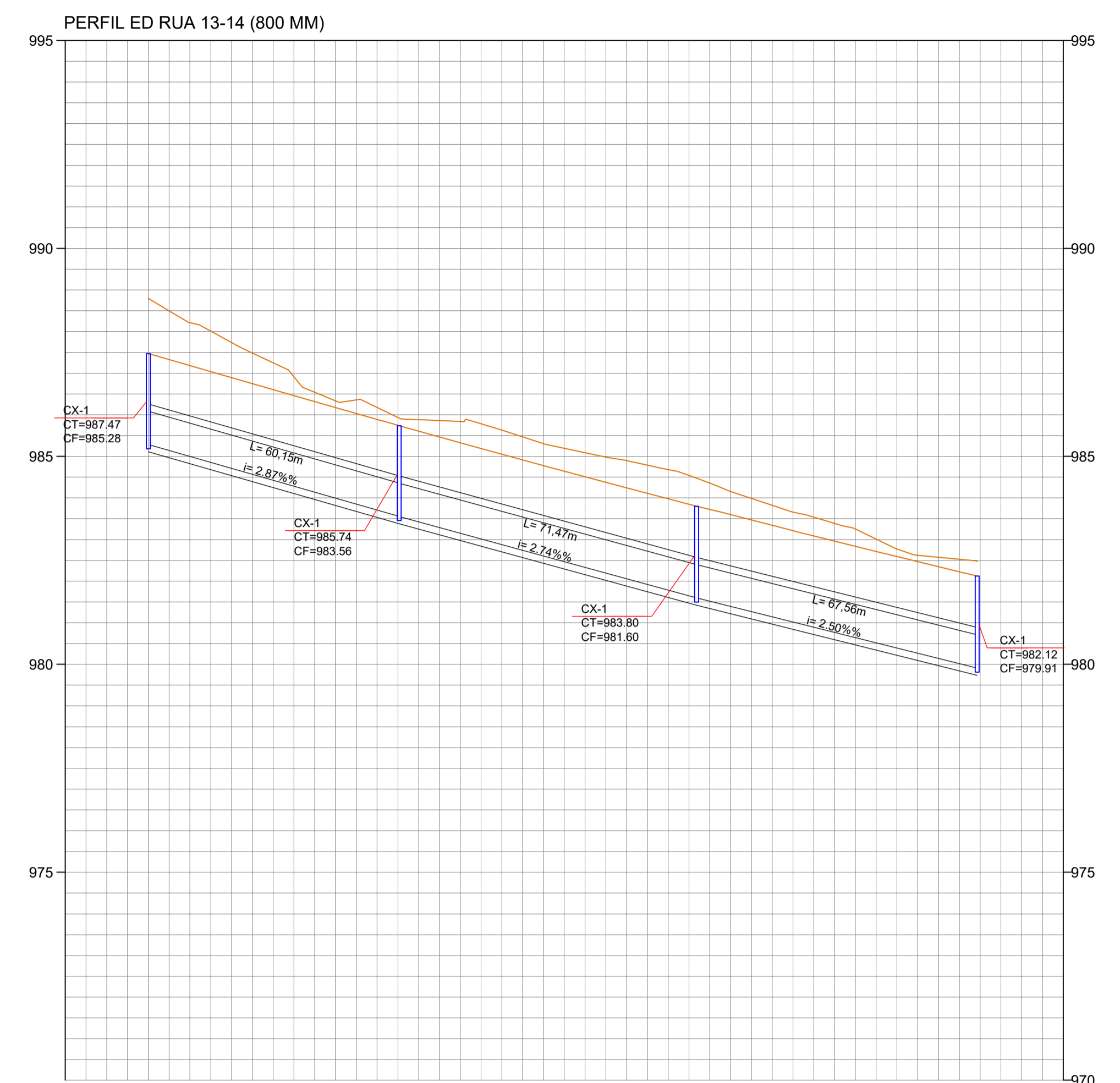
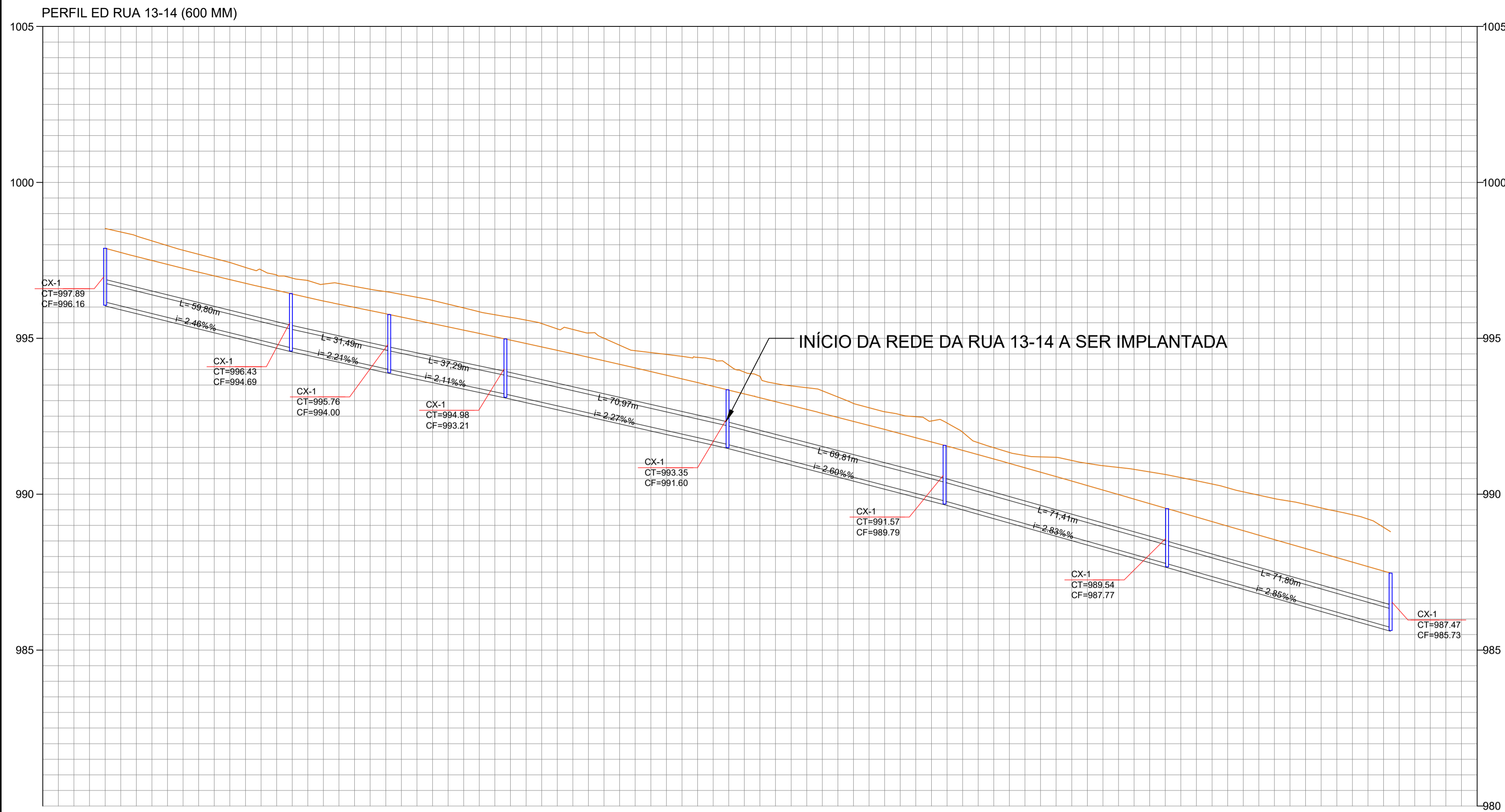
PROPRIETÁRIO: PREFEITURA MUNICIPAL DE LUZIÂNIA GOIÁS

AUTOR DO PROJETO: AMANDA SOARES DE SOUZA FREITAS - CREA: 1018305246/D-GO

RESP. TÉCNICO:

DIREITOS AUTORAIS DESTES PROJETOS PERTENCEM AOS PROFISSIONAIS ACIMA CITADOS. É PROIBIDO A SUA REPRODUÇÃO, MODIFICAÇÃO E/OU ALTERAÇÃO CONFORME LEI 5.968 ART. 25.

FOLHA	PROJETO	ÁREAS:
1/5	REDE DE G.A.P	CONFORME QUANTITATIVOS
DATA:	ESCALA:	DESENHO:
ABRIL/2023	INDICADAS	AMANDA

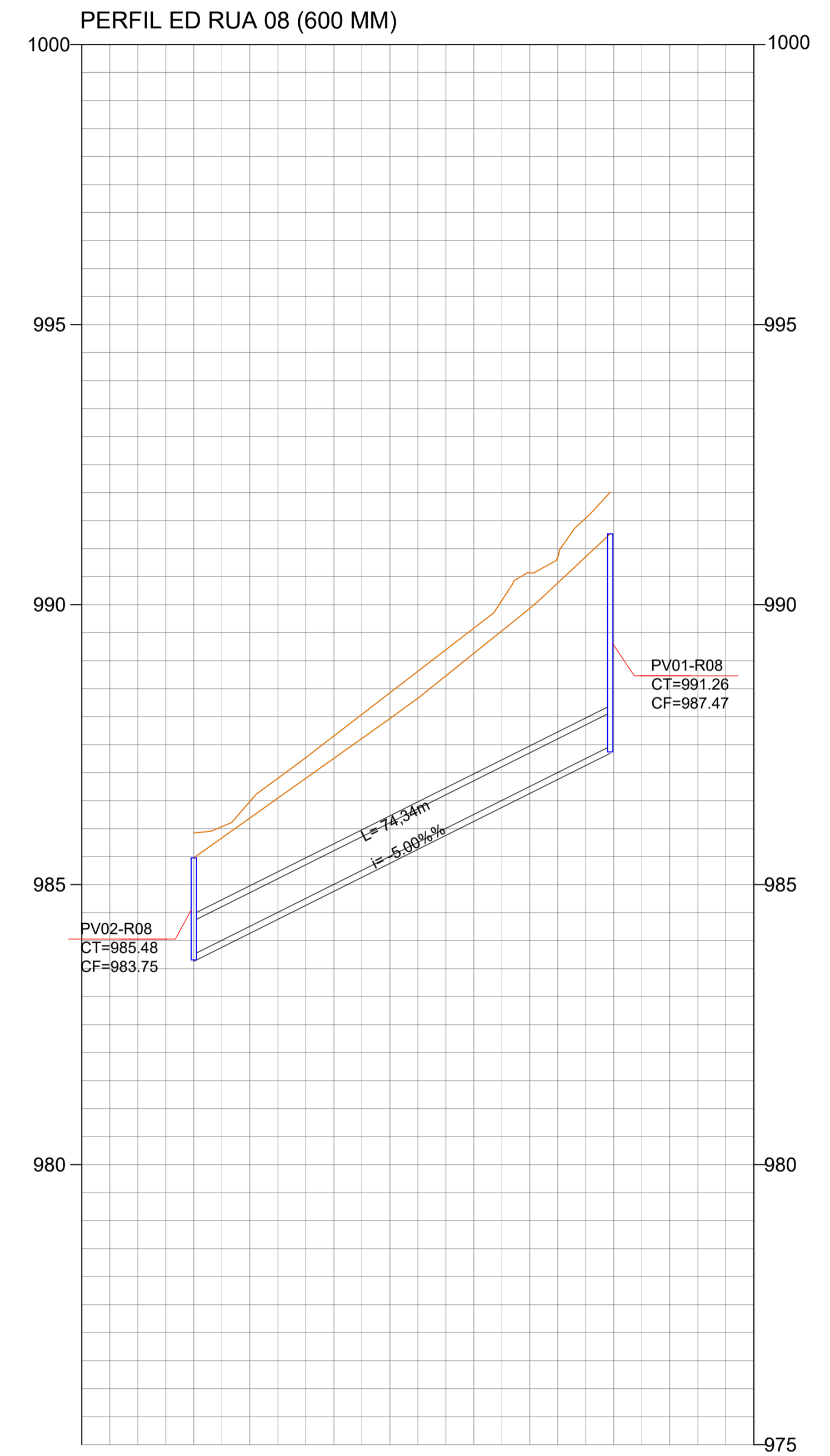
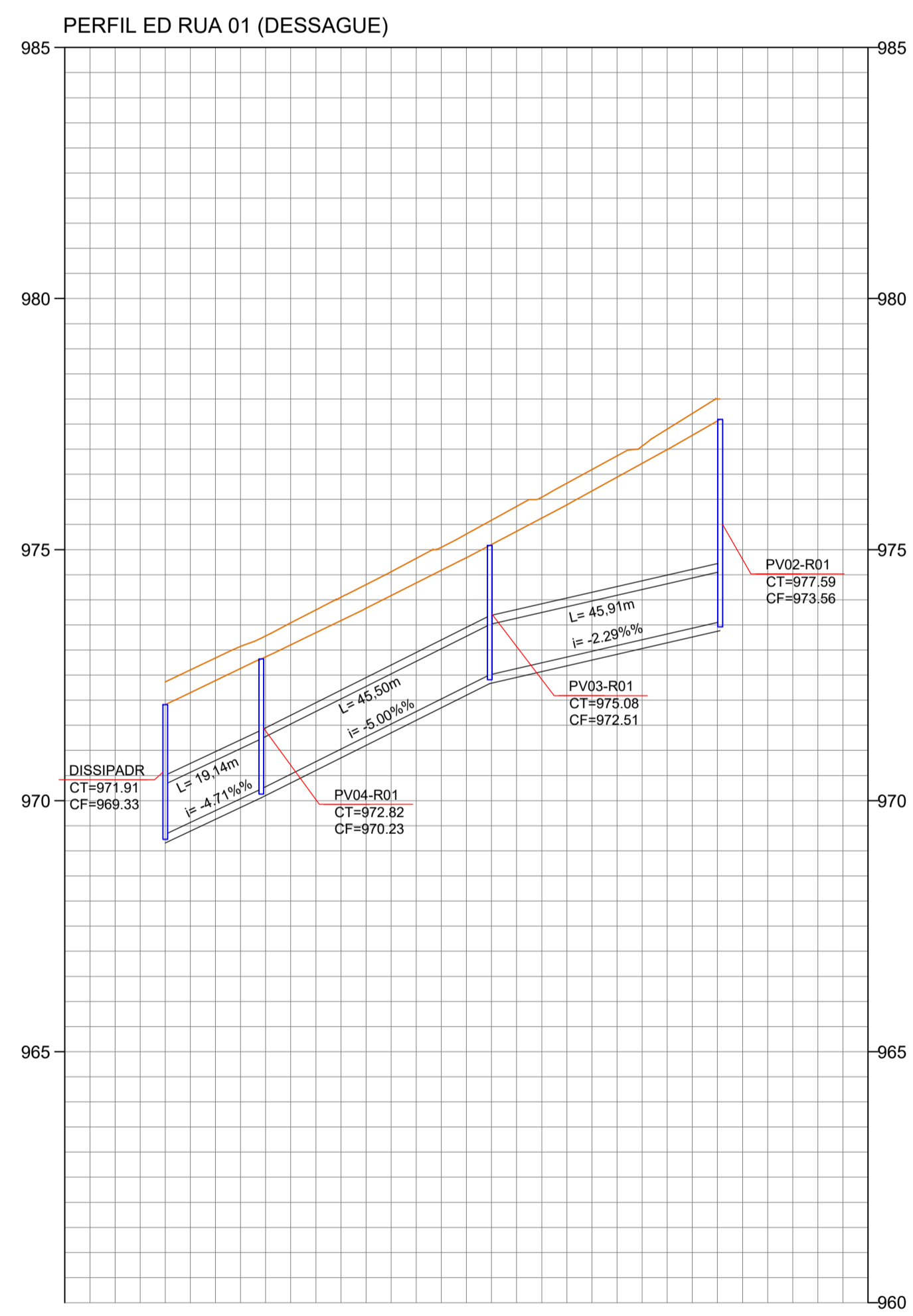
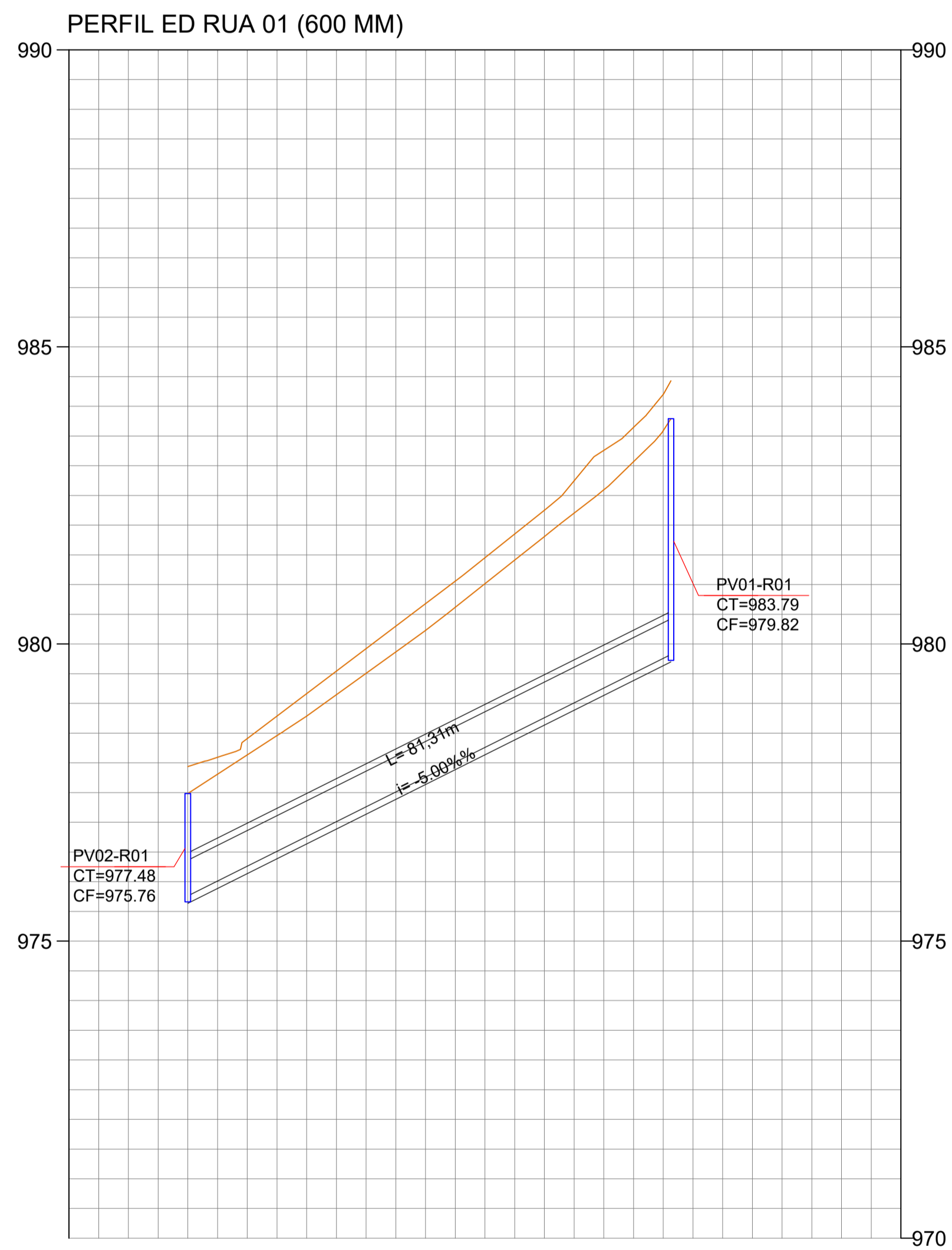


Nº	DATA	REVISÃO	EXECUTADO POR	APROVADO POR	ACEITO	DATA	DESENHOS DE REFERÊNCIA	NÚMERO
0	Nov./2021	P/ COMENTÁRIOS						

LEGENDAS:

	Terreno
	Sistema
	Manif. 1.00m
	Manif. 1.50m
	Manif. 2.00m
	Manif. 2.50m

EMPREENDIMENTO:		TÍTULO:	PARQUE SÃO JUDAS PERFIL LONGITUDINAL	PROJETO:	G.A.P.
PROJETO		CIDADE:	LUZIANIA - GOIÁS	ESCALA:	INDICADAS
REVISÃO		PROP.:	PREFEITURA MUNICIPAL DE LUZIANIA	ART:	Nº: 02/05
VISTO E ACEITO		EMAIL:	semac.luziania@gmail.com	DATA:	Abri/2023
APROVADO		ARQUIVO:		PROJETO:	Engª Civil Amanda Soares de Souza Freitas CREA: 1018305246/D-GO

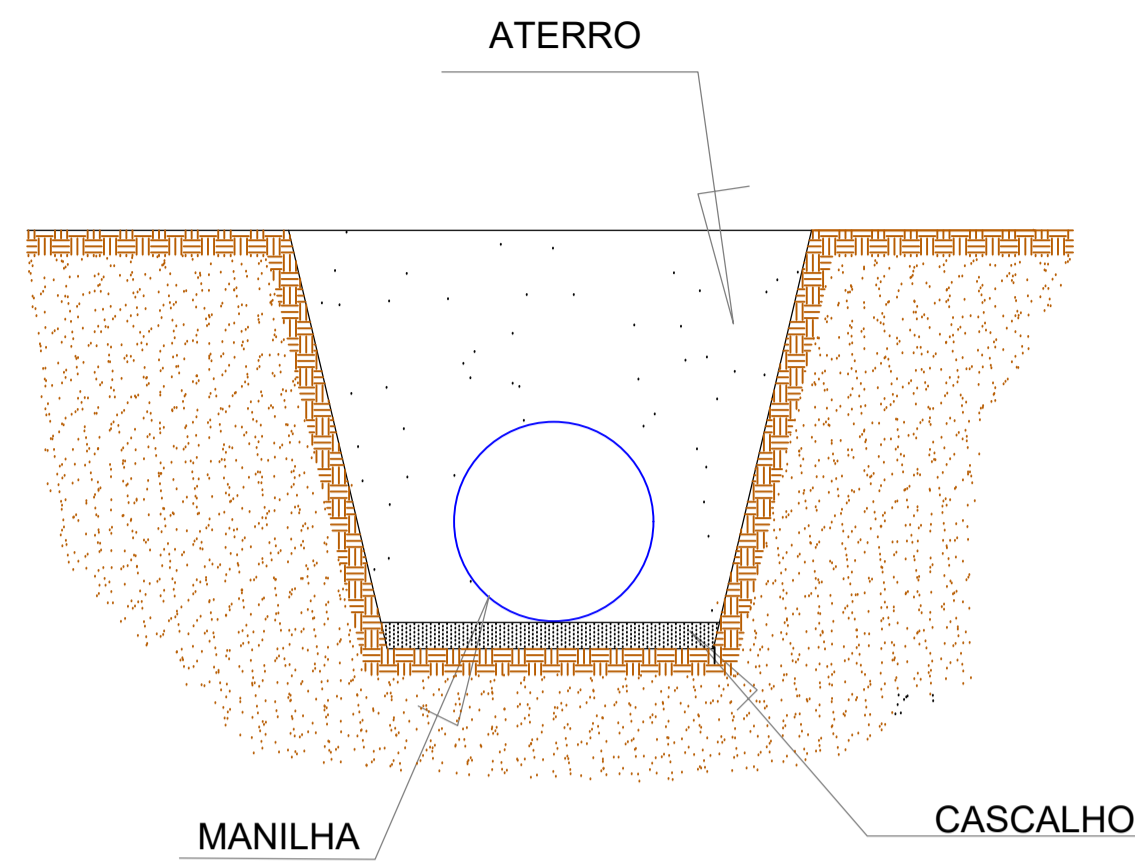


Nº	DATA	REVISÃO	EXECUTADO	APROVADO	ACEITO	DATA	DESENHOS DE REFERÊNCIA	NÚMERO
0	Nov./2021	P/ COMENTÁRIOS						

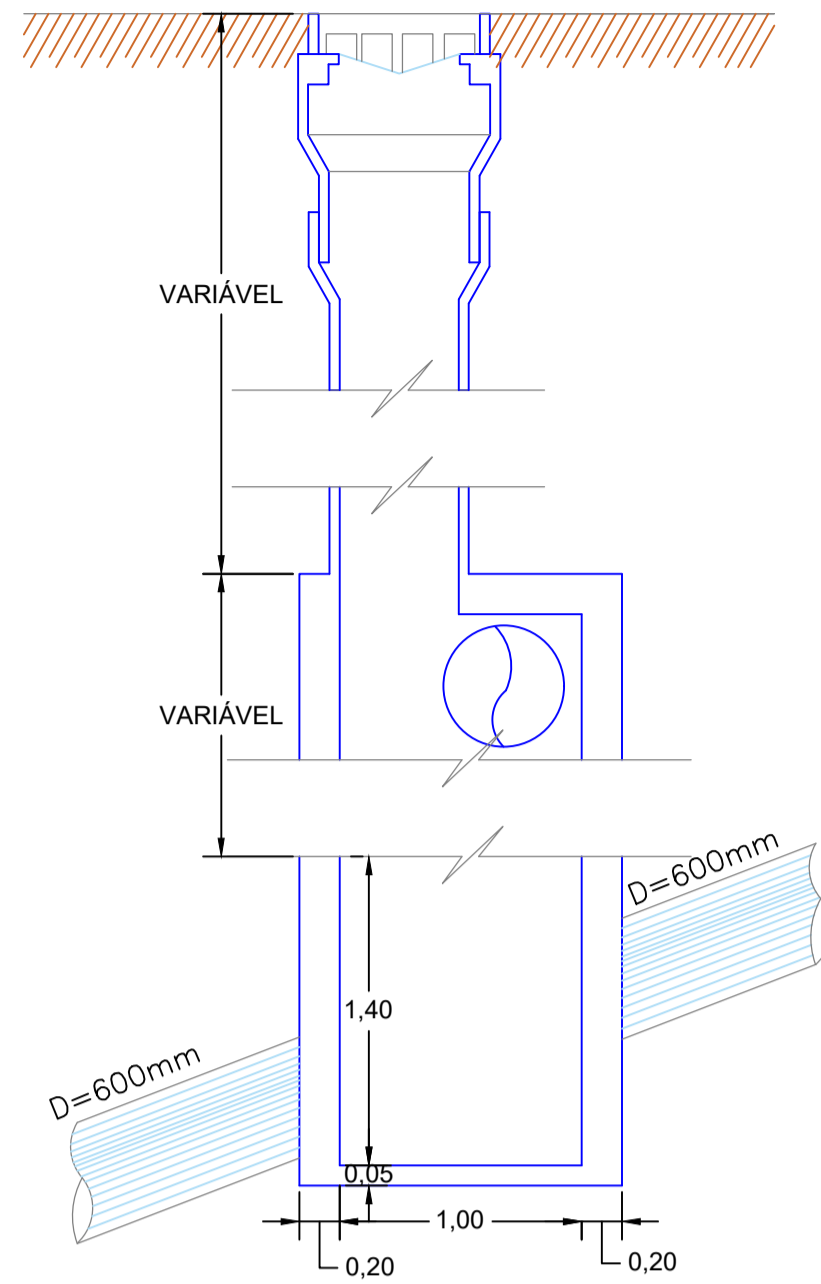
LEGENDAS:

EMPREENDIMENTO:		TÍTULO:	PARQUE SÃO JUDAS PERFIL LONGITUDINAL	PROJETO:	G.A.P.
PROJETO		CIDADE:	LUZIANIA - GOIÁS	ESCALA:	INDICADAS
REVISÃO		PROP.:	PREFEITURA MUNICIPAL DE LUZIANIA	Nº:	03/05
VISTO E ACEITO	EMAIL: semac.luziania@gmail.com			Data:	Abri/2023
APROVADO	ARQUIVO:	PROJETO:	Engº Civil Amanda Soares de Souza Freitas CREA: 1018305246/D-GO		

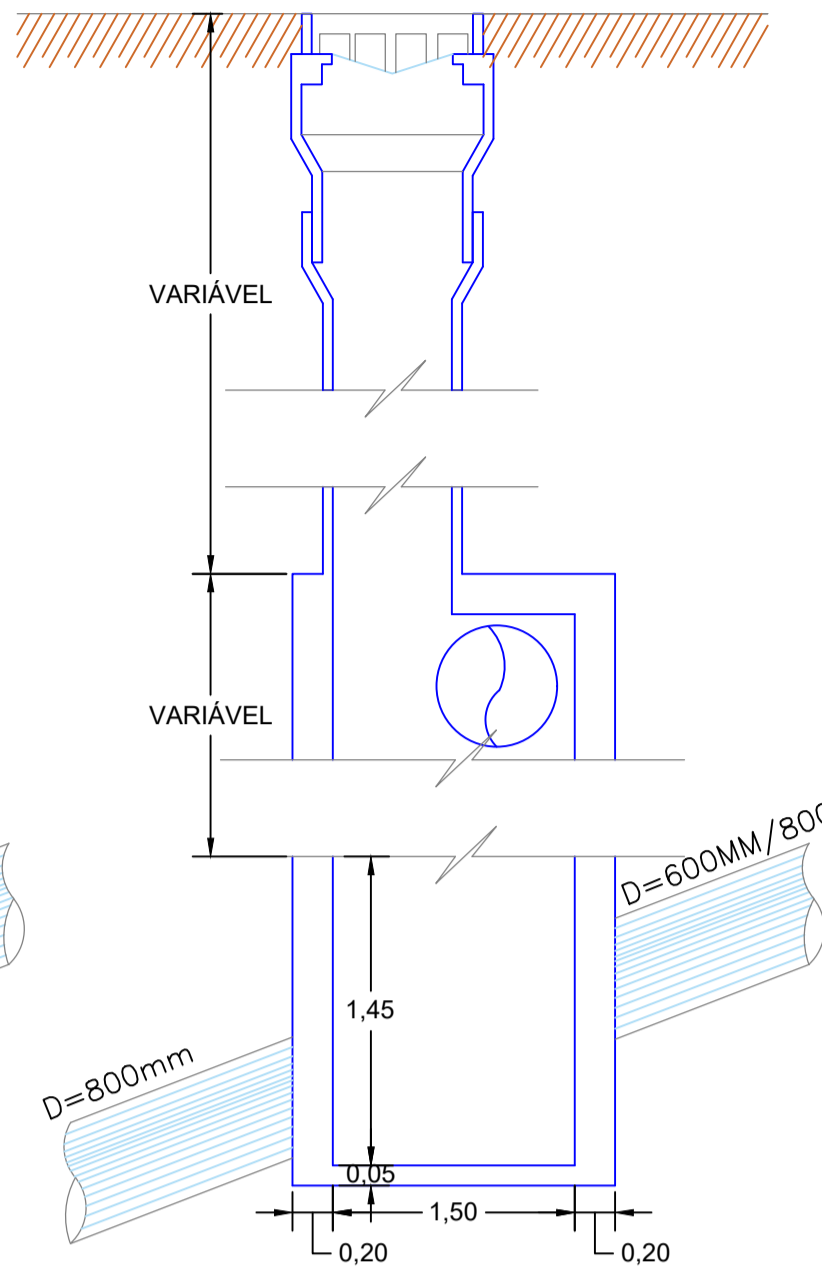
DETALHE DA VALA



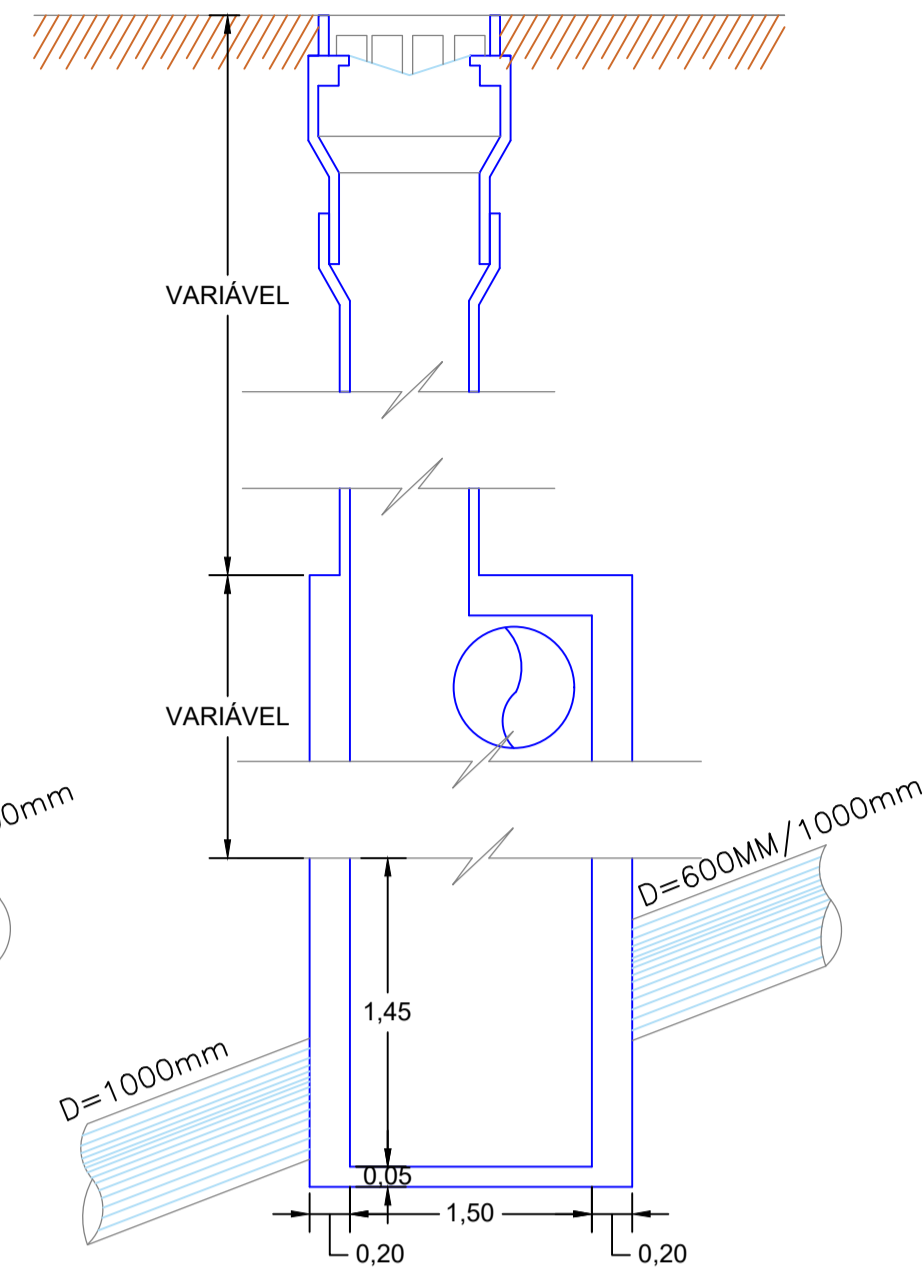
DETALHE DO PV 600 MM



DETALHE DO PV 800 MM

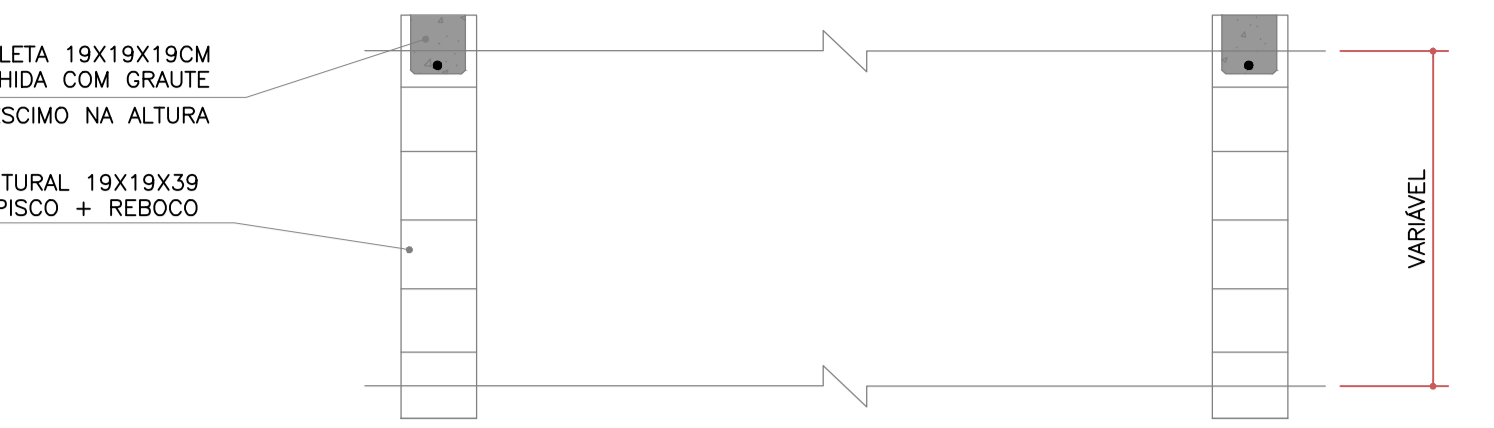


DETALHE DO PV 1000 MM

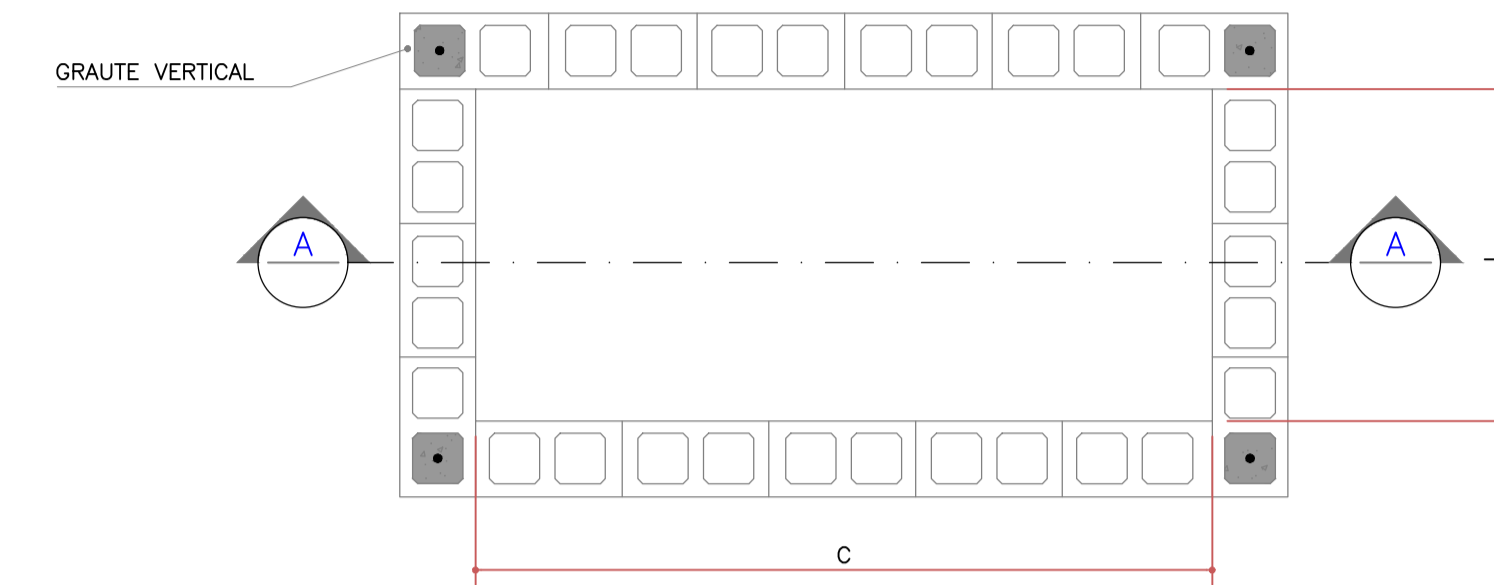


CINTA HORIZONTAL EM CANALETA 19X19X19CM
ARMADA COM 1 BARRA Ø10.0MM, PREENCHIDA COM GRAUTE
A CADA 2M DE ACRÉSCIMO NA ALTURA

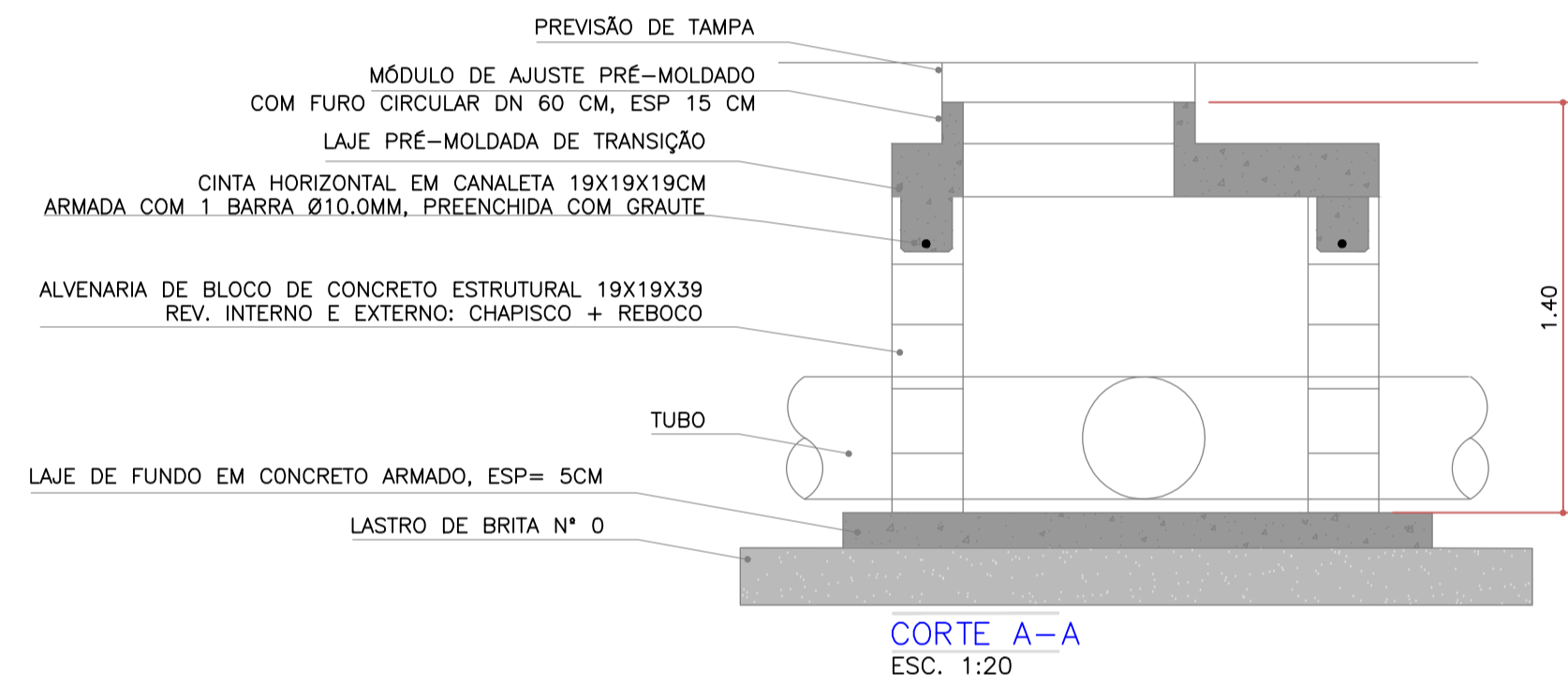
ALVENARIA DE BLOCO DE CONCRETO ESTRUTURAL 19X19X39
REV. INTERNO E EXTERNO: CHAPISCO + REBOCO



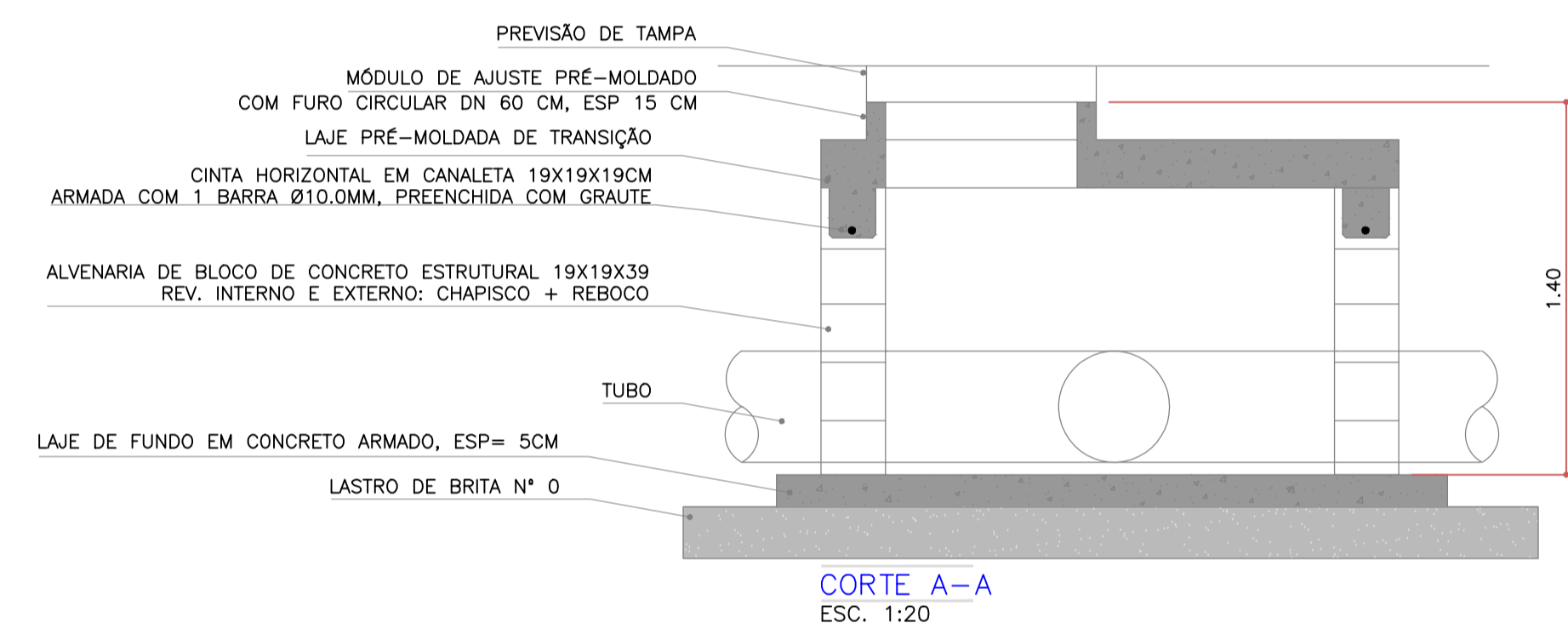
CORTE A-A
ESC. 1:20



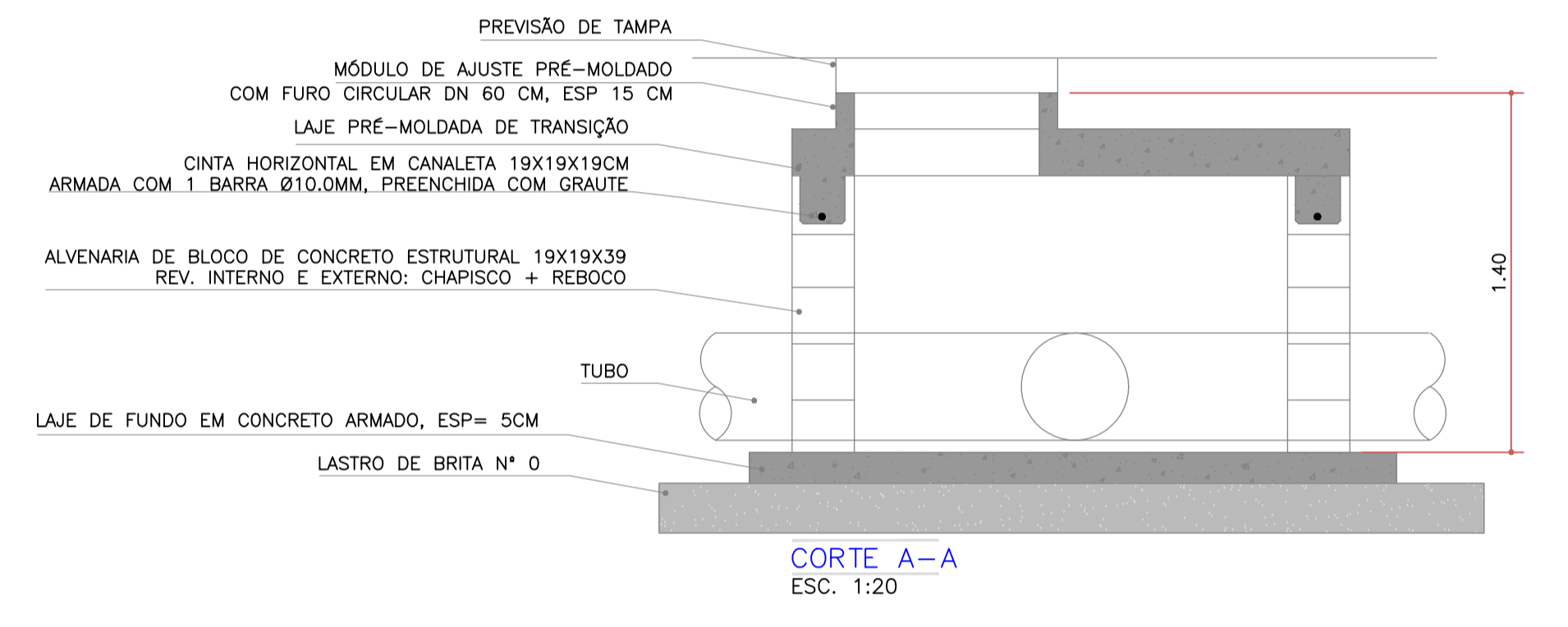
SEÇÃO ACRÉSCIMO POÇOS DE VISITAS
ESC. 1:20



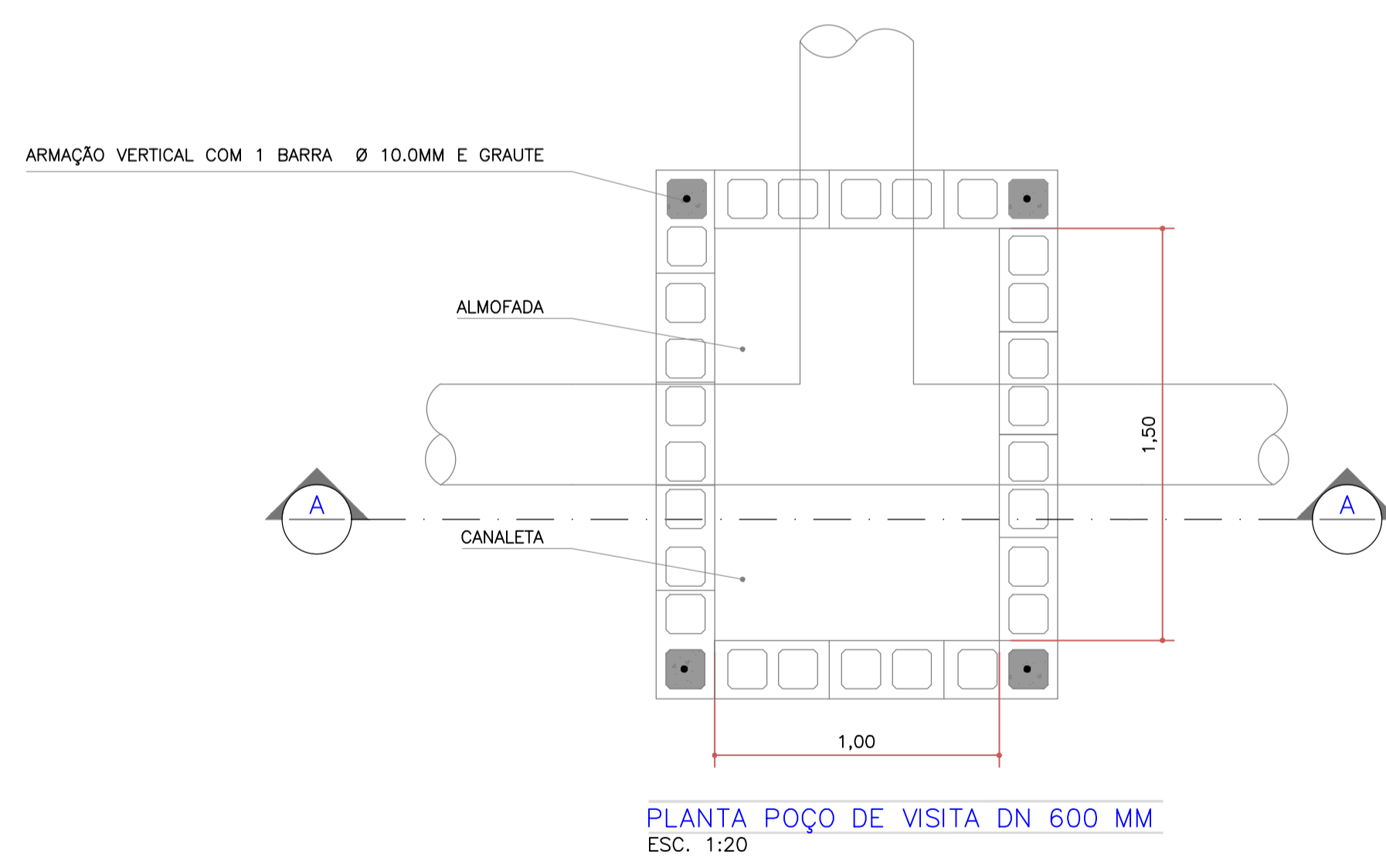
CORTE A-A
ESC. 1:20



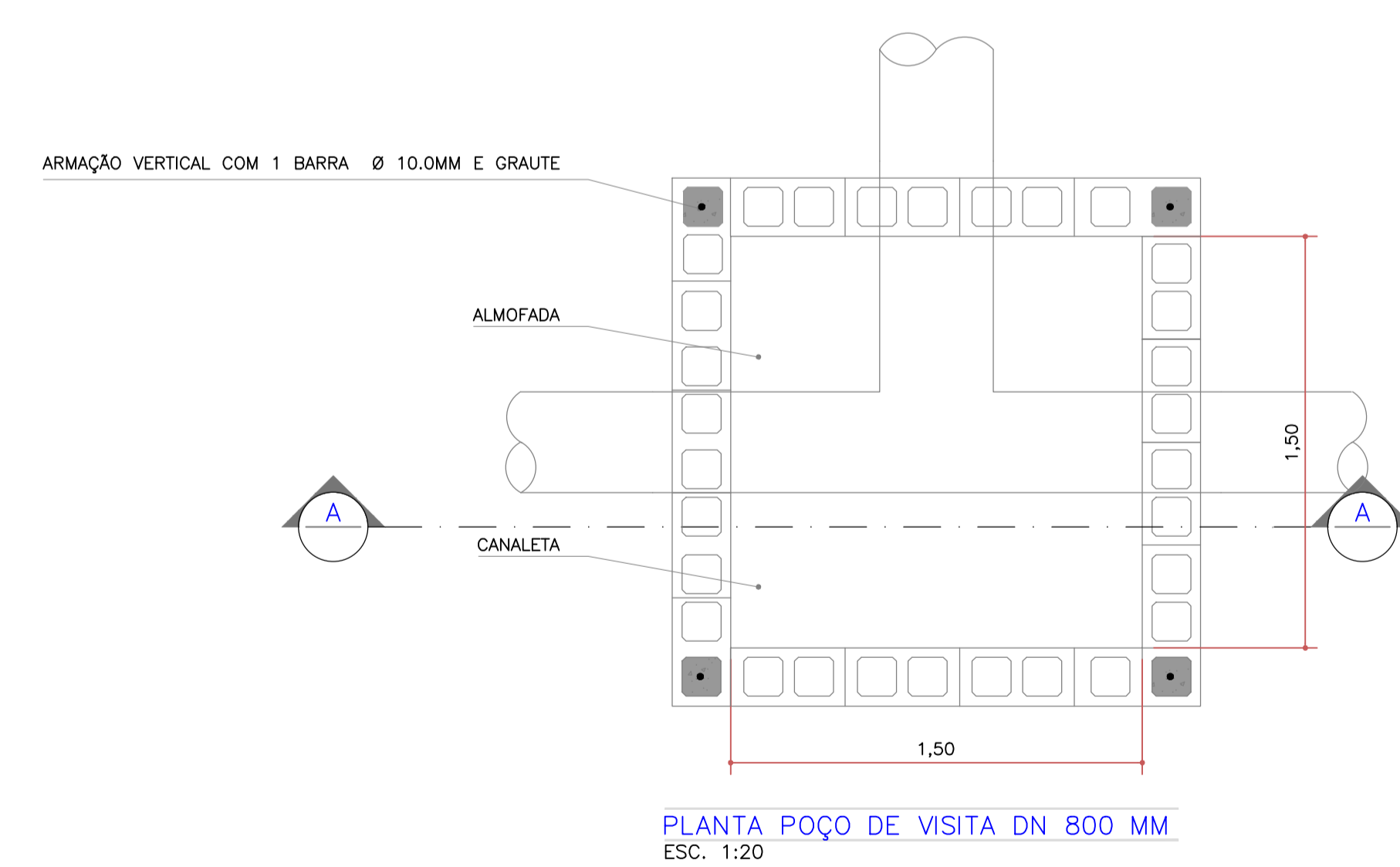
CORTE A-A
ESC. 1:20



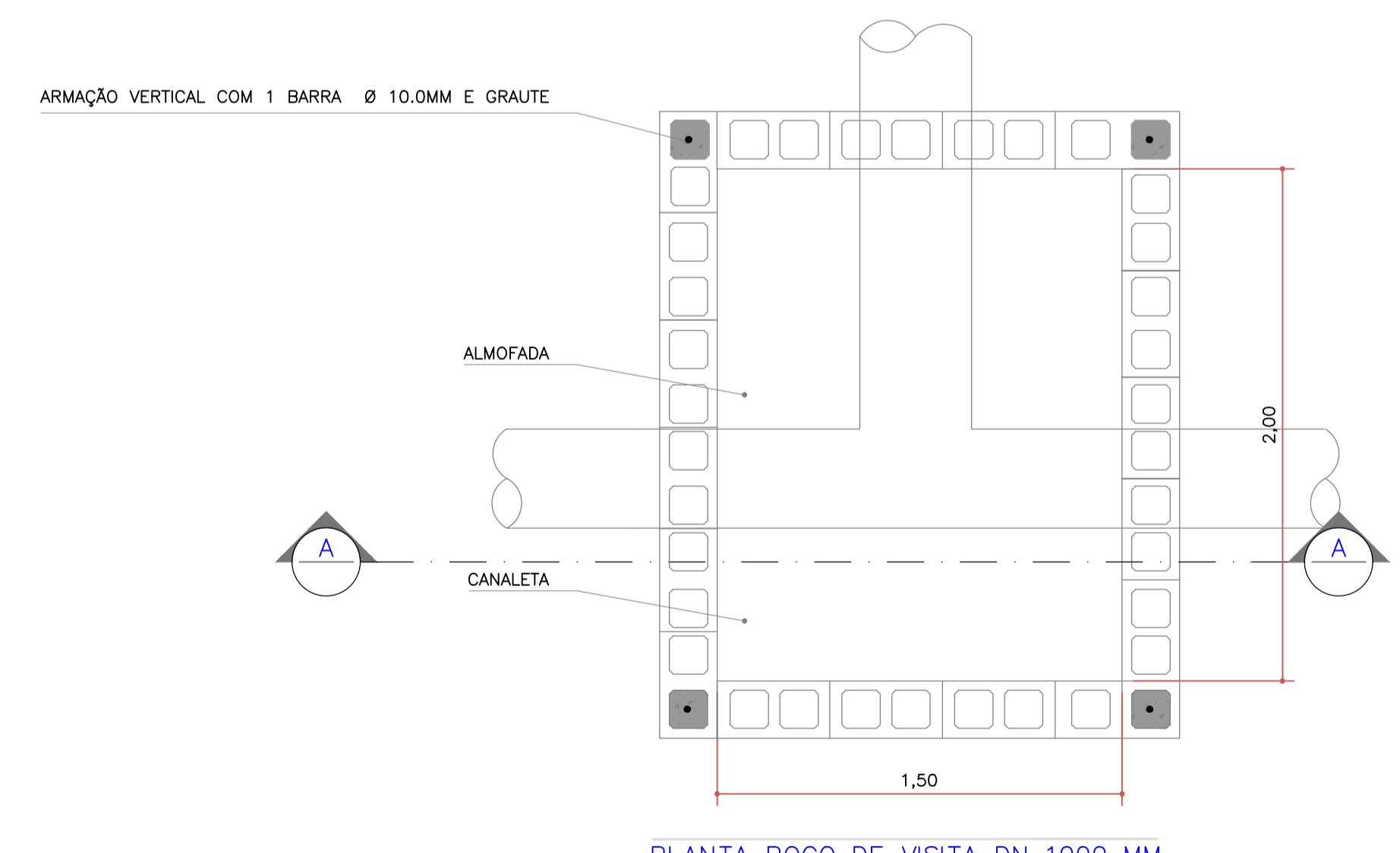
CORTE A-A
ESC. 1:20



PLANTA POÇO DE VISITA DN 600 MM
ESC. 1:20



PLANTA POÇO DE VISITA DN 800 MM
ESC. 1:20



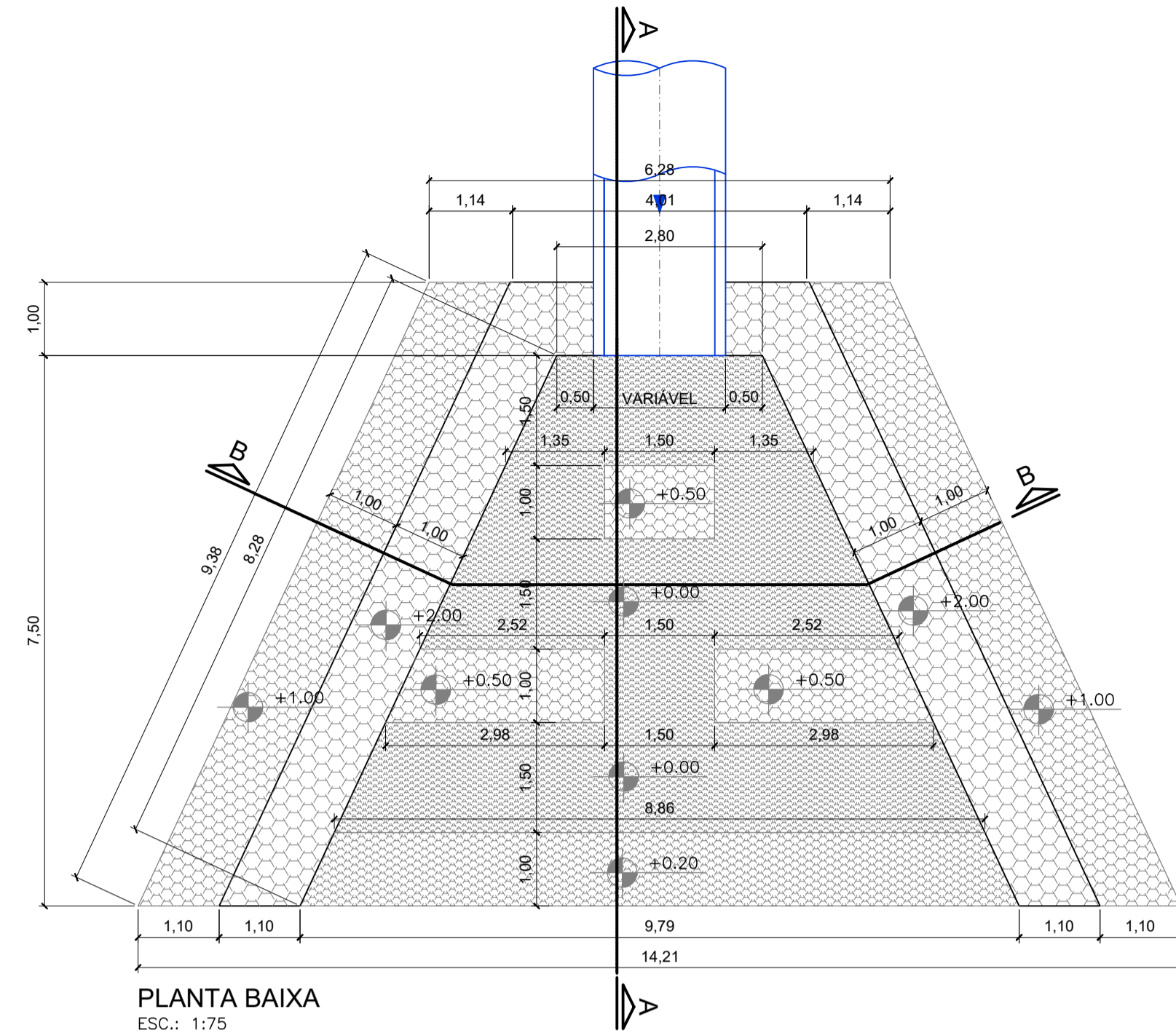
PLANTA POÇO DE VISITA DN 1000 MM
ESC. 1:20

Nº	DATA	REVISÃO	EXECUTADO POR	APROVADO POR	ACEITO	DATA	DESENHOS DE REFERÊNCIA	NÚMERO	LEGENDAS:
0	Nov./2021	P/ COMENTÁRIOS							

EMPRESA:	
PROJETO:	
REVISÃO:	
VISTO E ACEITO:	
APROVADO:	
EMAIL:	semac.luziania@gmail.com
ARQUIVO:	

TÍTULO:	PARQUE SÃO JUDAS DETALHES GERAIS	PROJETO:	G.A.P.
CIDADE:	LUZIANIA - GOIÁS	ESCALA:	INDICADAS
PROP.:	PREFEITURA MUNICIPAL DE LUZIANIA	ART.:	
		Nº:	04/05
		Data:	Abri/2023
		PROJETO:	Eng. Civil Amanda Soares de Souza Freitas CREA: 1018305246/D-GO

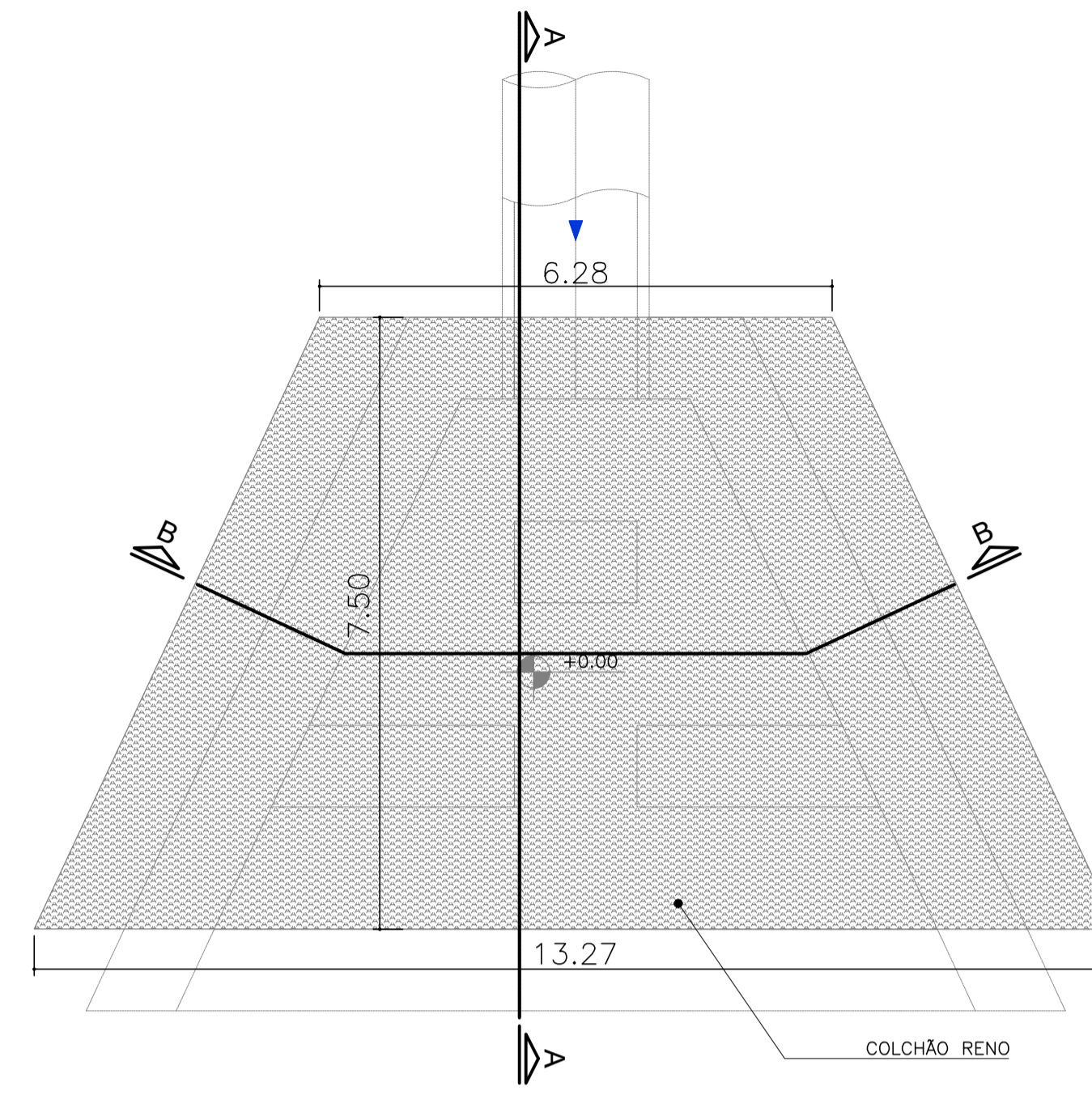
DISSIPADOR



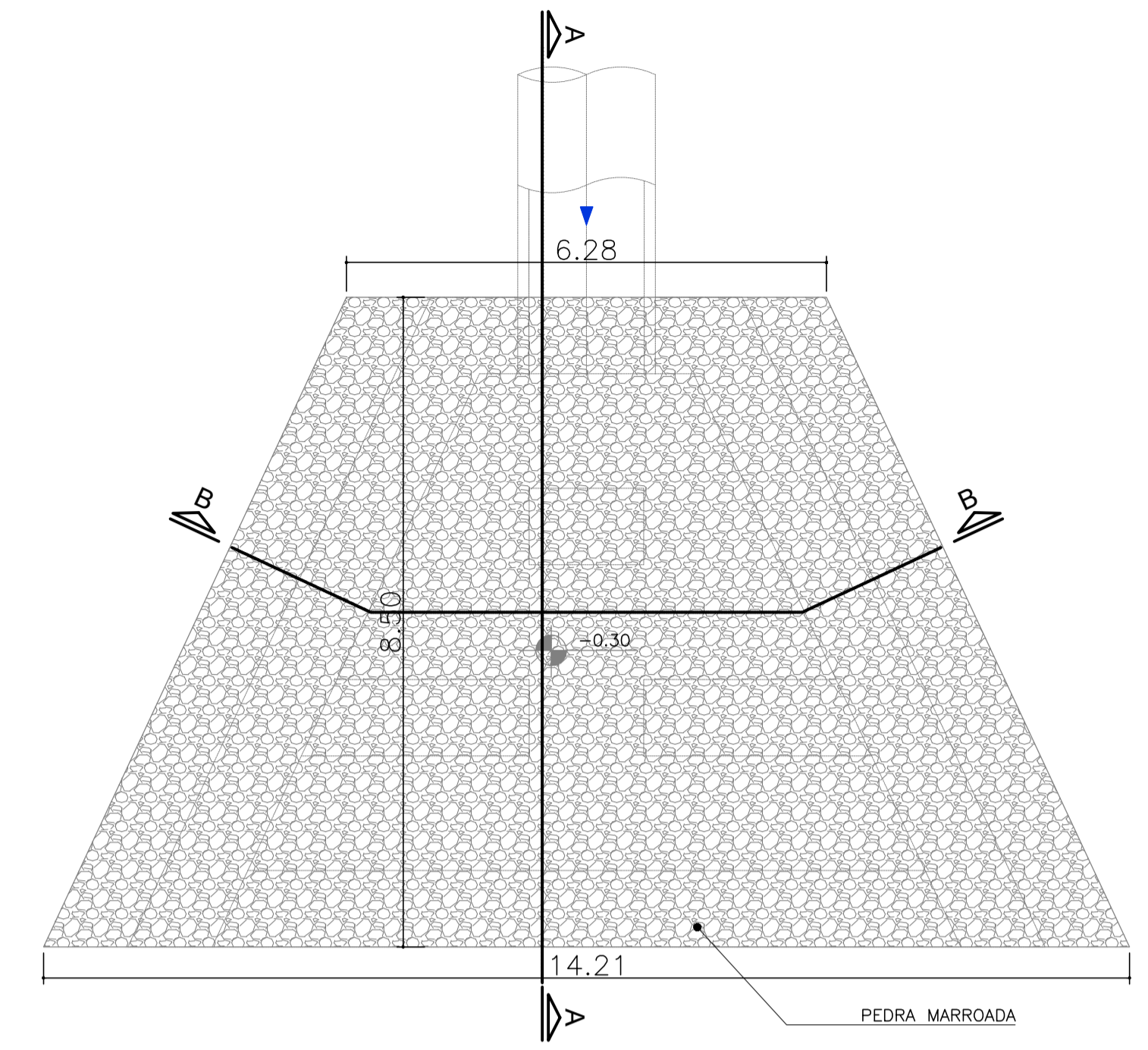
PLANTA BAIXA
ESC.: 1:75

VOLUMES (m³)

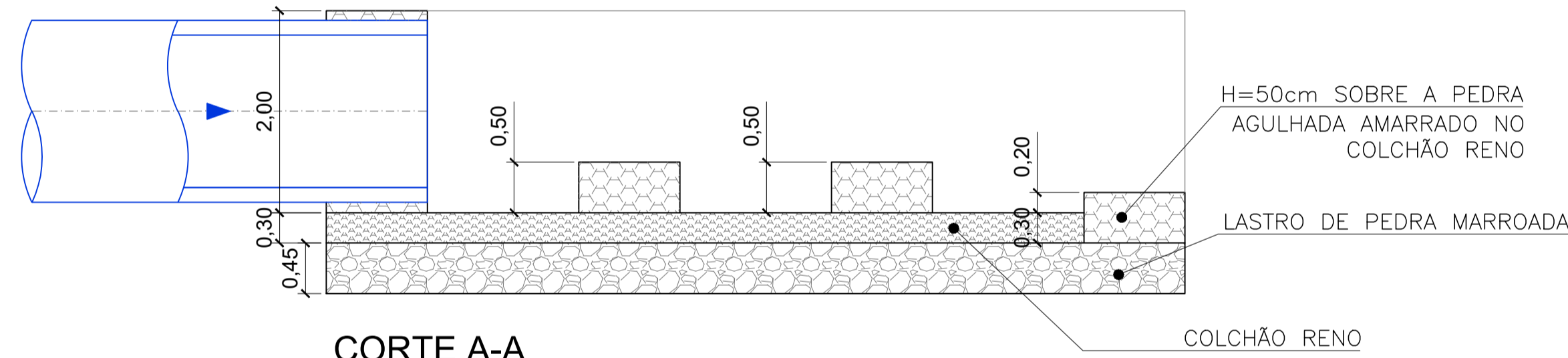
GABIÃO TUBO DN 100 CM = 67,93 m³
COLCHÃO RENO = 21,99 m³ ou 73,31 m²



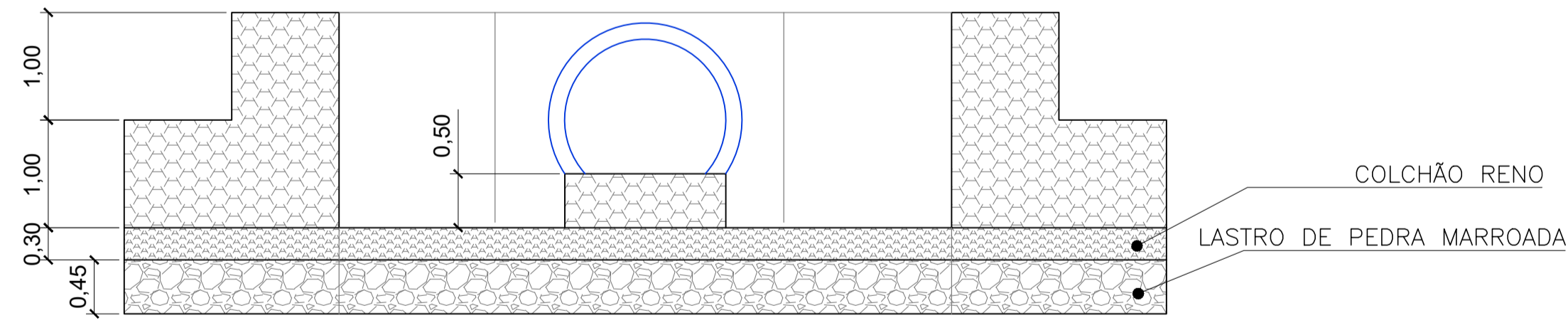
COLCHÃO RENO



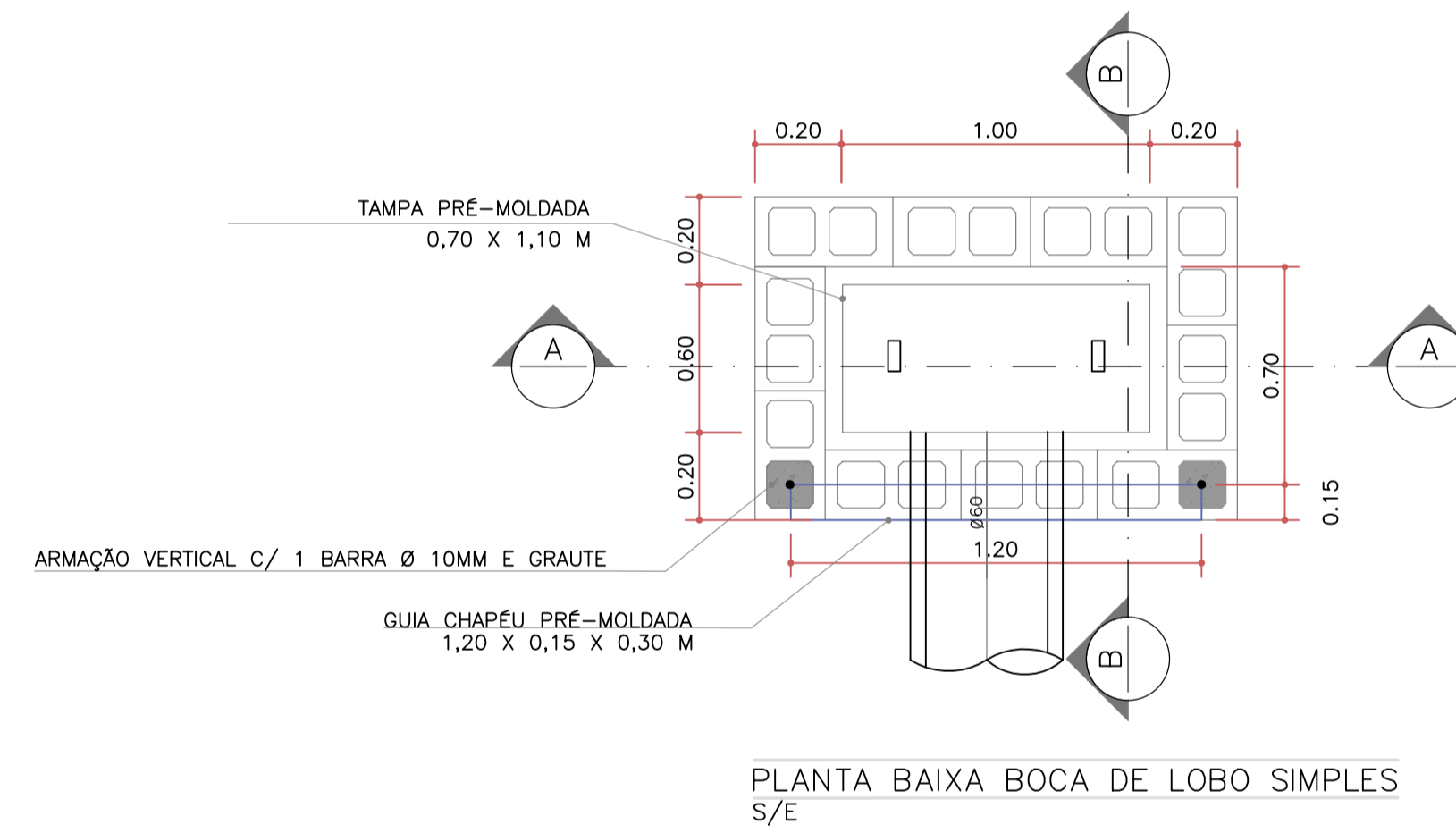
PEDRA MARROADA



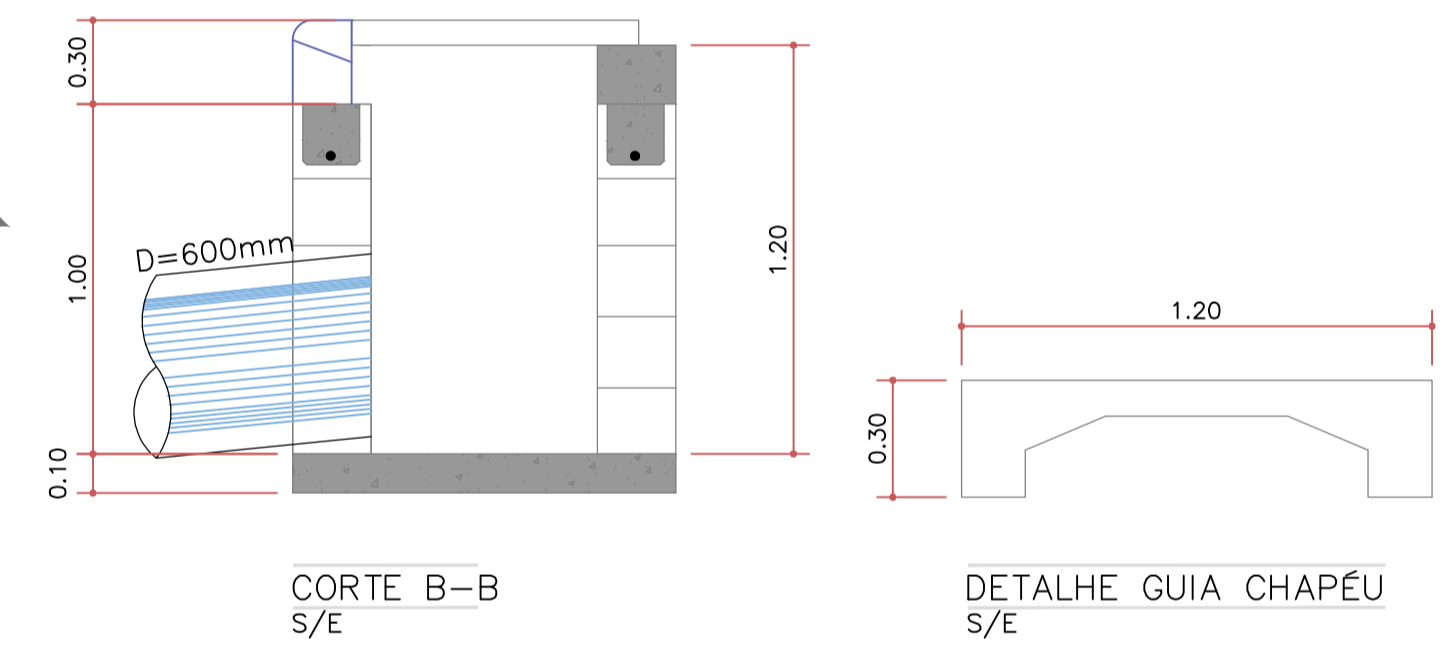
CORTE A-A
ESC.: 1:50



CORTE B-B
ESC.: 1:50

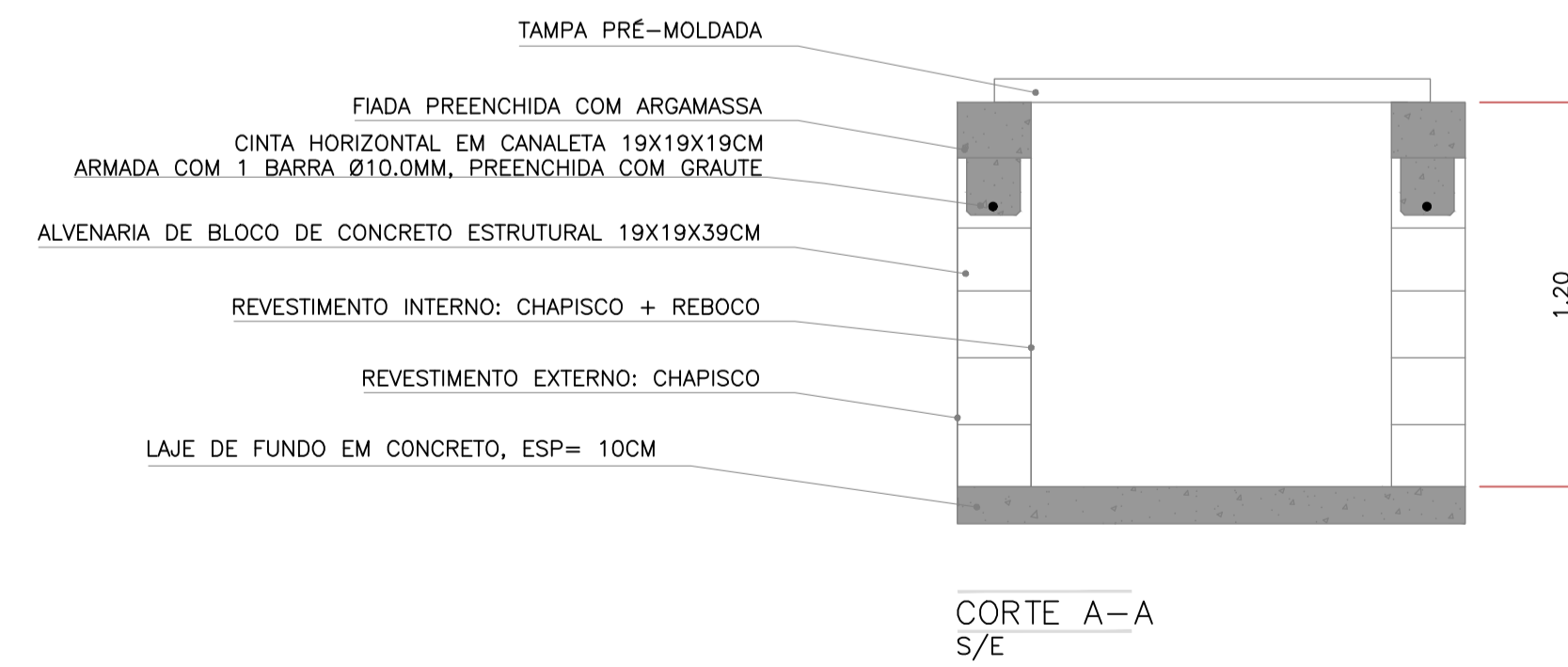


PLANTA BAIXA BOCA DE LOBO SIMPLES
S/E

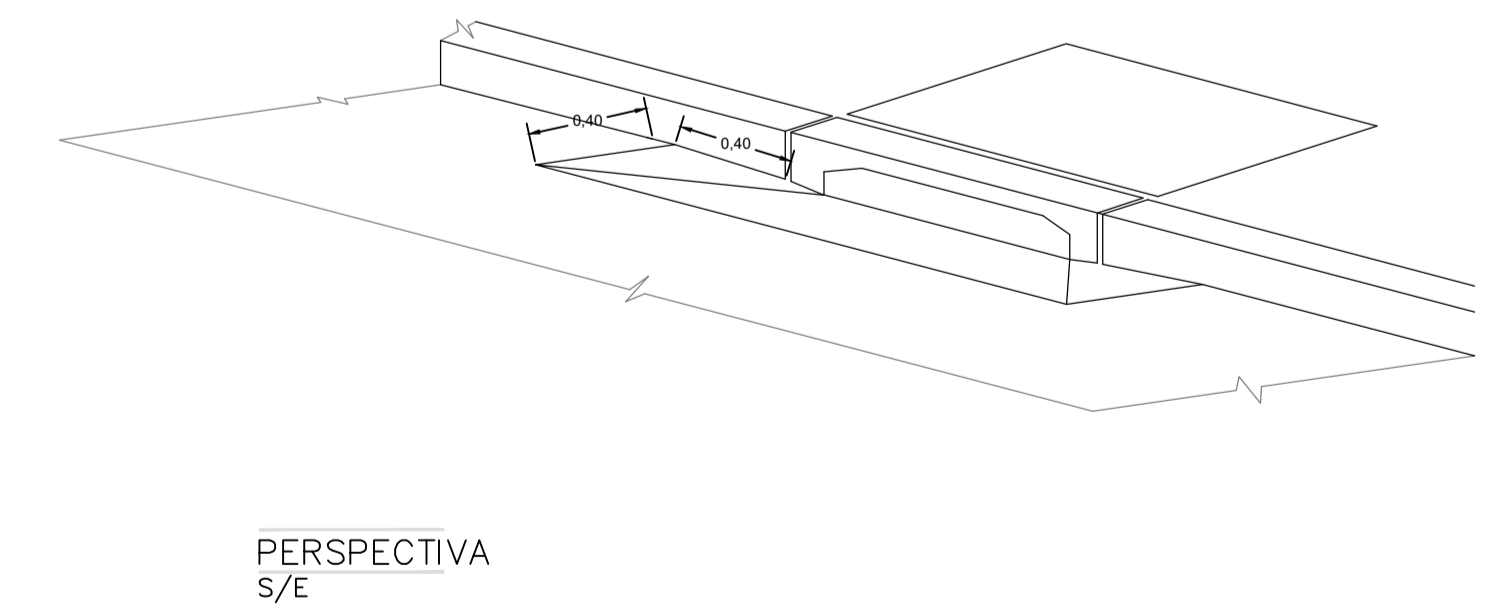


CORTE B-B
S/E

DETALHE GUIA CHAPÉU
S/E



CORTE A-A
S/E



PERSPECTIVA
S/E

Nº	DATA	REVISÃO	EXECUTADO POR	APROVADO POR	ACEITO	DATA	DESENHOS DE REFERÊNCIA	NÚMERO	LEGENDAS:
0	Nov./2021	P/ COMENTÁRIOS							

EMPRESA:	PROJETO:	TÍTULO:	PROJETO:
		PARQUE SÃO JUDAS	G.A.P.
		DETALHES GERAIS	ESCALA:
			INDICADAS
		CIDADE: LUZIANIA - GOIÁS	ART:
		PROP.: PREFEITURA MUNICIPAL DE LUZIANIA	Nº: 05/05
			Data: Abril/2023
			PROJETO:
			Engª Civil Amanda Soares de Souza Freitas
			CREA: 1018305246/D-GO

EMPRESA:	PROJETO:	TÍTULO:	PROJETO:
		PARQUE SÃO JUDAS	G.A.P.
		DETALHES GERAIS	ESCALA:
			INDICADAS
		CIDADE: LUZIANIA - GOIÁS	ART:
		PROP.: PREFEITURA MUNICIPAL DE LUZIANIA	Nº: 05/05
			Data: Abril/2023
			PROJETO:
			Engª Civil Amanda Soares de Souza Freitas
			CREA: 1018305246/D-GO