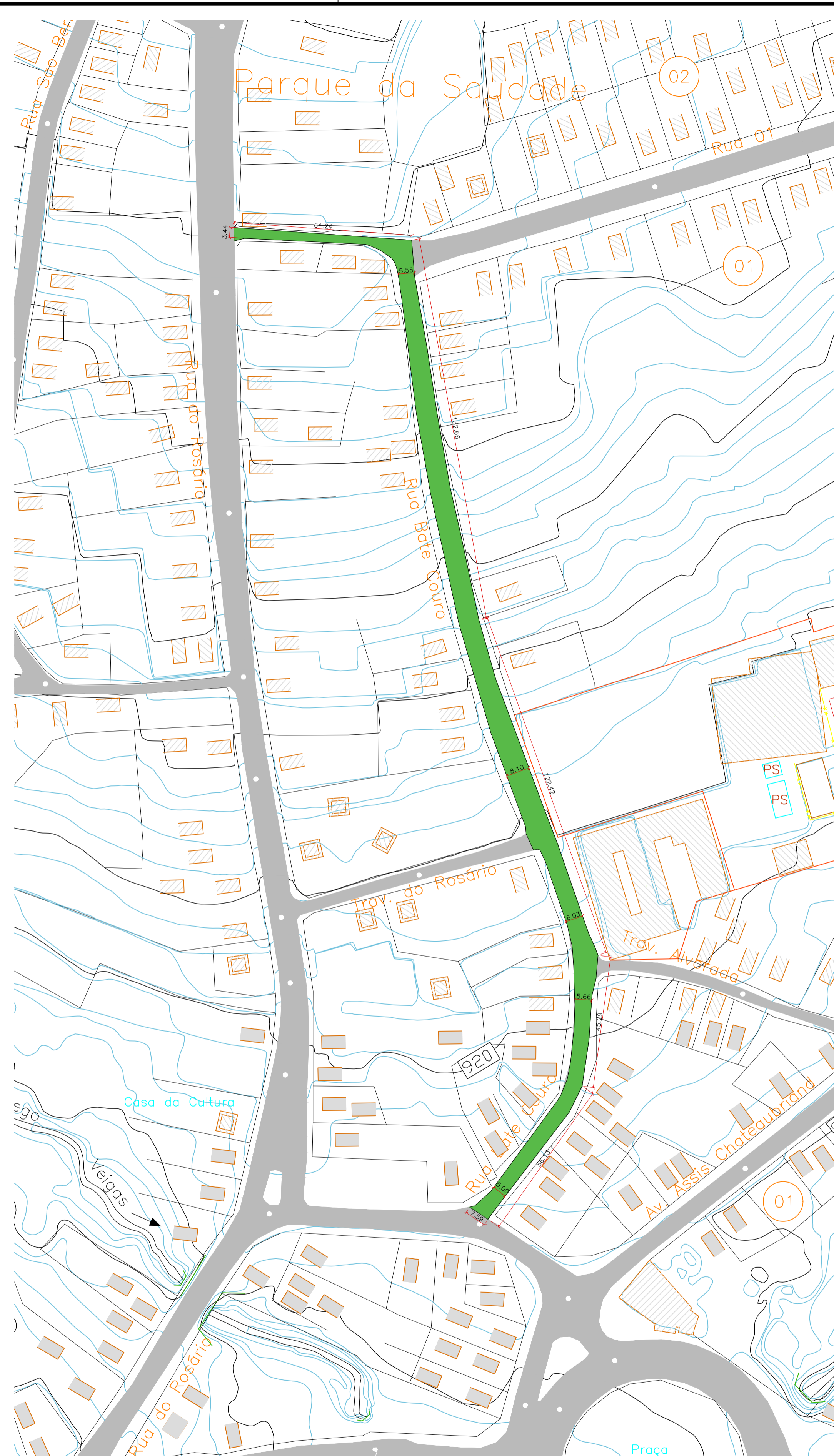


PLANTA - RUA JOAQUIM GILBERTO, SANTOS DUMOND E CORUMBÁIBA  
esc: 1:1000

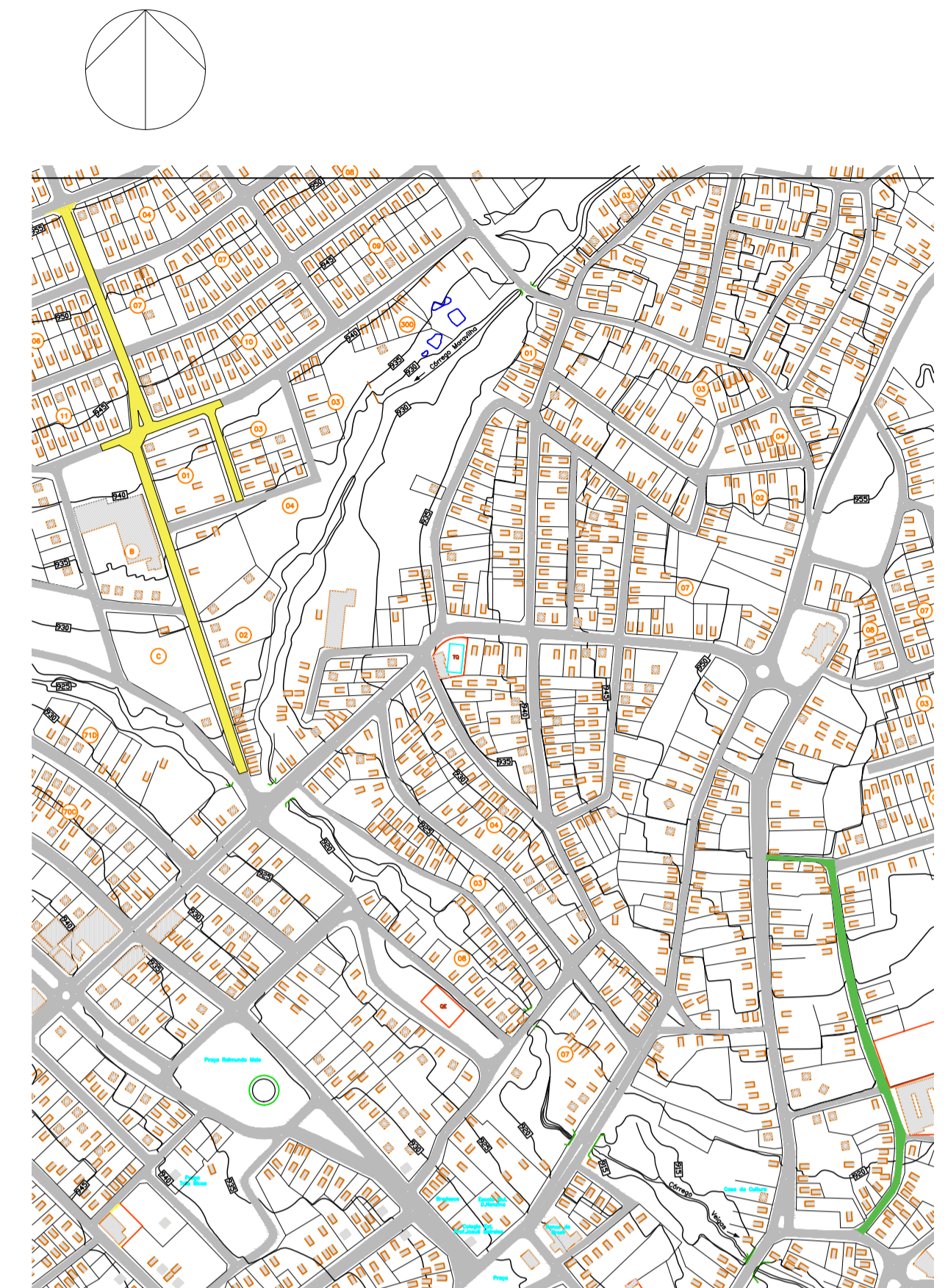


PLANTA - RUA BATE COURO  
esc: 1:1000

**LEGENDA**

- RETIRADA DE BLOQUETE SEXTAVADO E APLICAÇÃO DE CBUQ NAS RUAS JOAQUIM GILBERTO, SANTOS DUMOND E CORUMBÁIBA - 6429,61M<sup>2</sup>
- RETIRADA DE BLOQUETE SEXTAVADO E APLICAÇÃO DE CBUQ NA RUA BATE COURO - 2526,34M<sup>2</sup>

NOTA: OS SERVIÇOS PRELIMINARES DE REMOÇÃO DOS BLOQUETES E REGULARIZAÇÃO DAS VIAS SERÃO DE RESPONSABILIDADE DA PREFEITURA.



PLANTA DE LOCAÇÃO  
esc: 1:5000



**PREFEITURA**  
**LUZIÂNIA**

UM NOVO TEMPO COM RESPEITO E TRABALHO.

**OBRA: APLICAÇÃO DE CAPA ASFÁLTICA EM CBUQ EM RUAS DOS BAIRROS SHIS E ROSÁRIO**  
**ENDEREÇO:** LUZIÂNIA - GO, CEP 72800-000

**PROPRIETÁRIO:** PREFEITURA MUNICIPAL DE LUZIÂNIA

**AUTOR DO PROJETO:** AMANDA SOARES DE SOUZA FREITAS - CREA: 1018305246/D-GO

**RESPONS. TÉCNICO:** AMANDA SOARES DE SOUZA FREITAS - CREA: 1018305246/D-GO

DIREITOS AUTORAIS DESTA OBRA PERTENCEM AOS PROFISSIONAIS ACIMA CITADOS E PROIBIDO A SUA REPRODUÇÃO, MODIFICAÇÃO E/OU ALTERAÇÃO CONFORME LEI 5.988 ART. 25.

**PAVIMENTAÇÃO**

<b>FISCALIZAÇÃO E LICENÇA:</b>	<b>CREA/CAU:</b>
<b>OUTROS:</b>	

**FOLHA:**

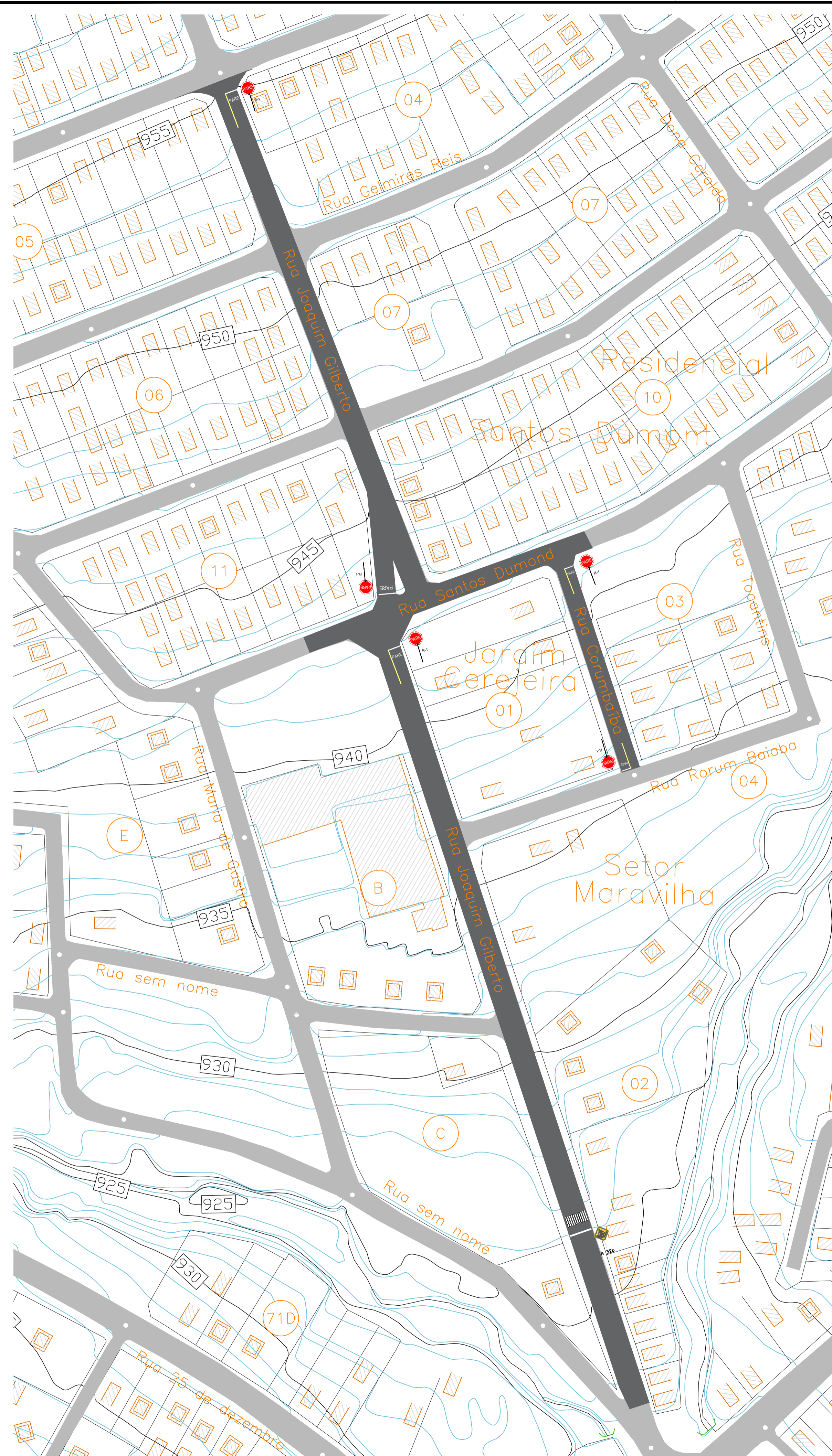
**1/3**

**CONTEÚDO:**  
PLANTAS BAIXAS

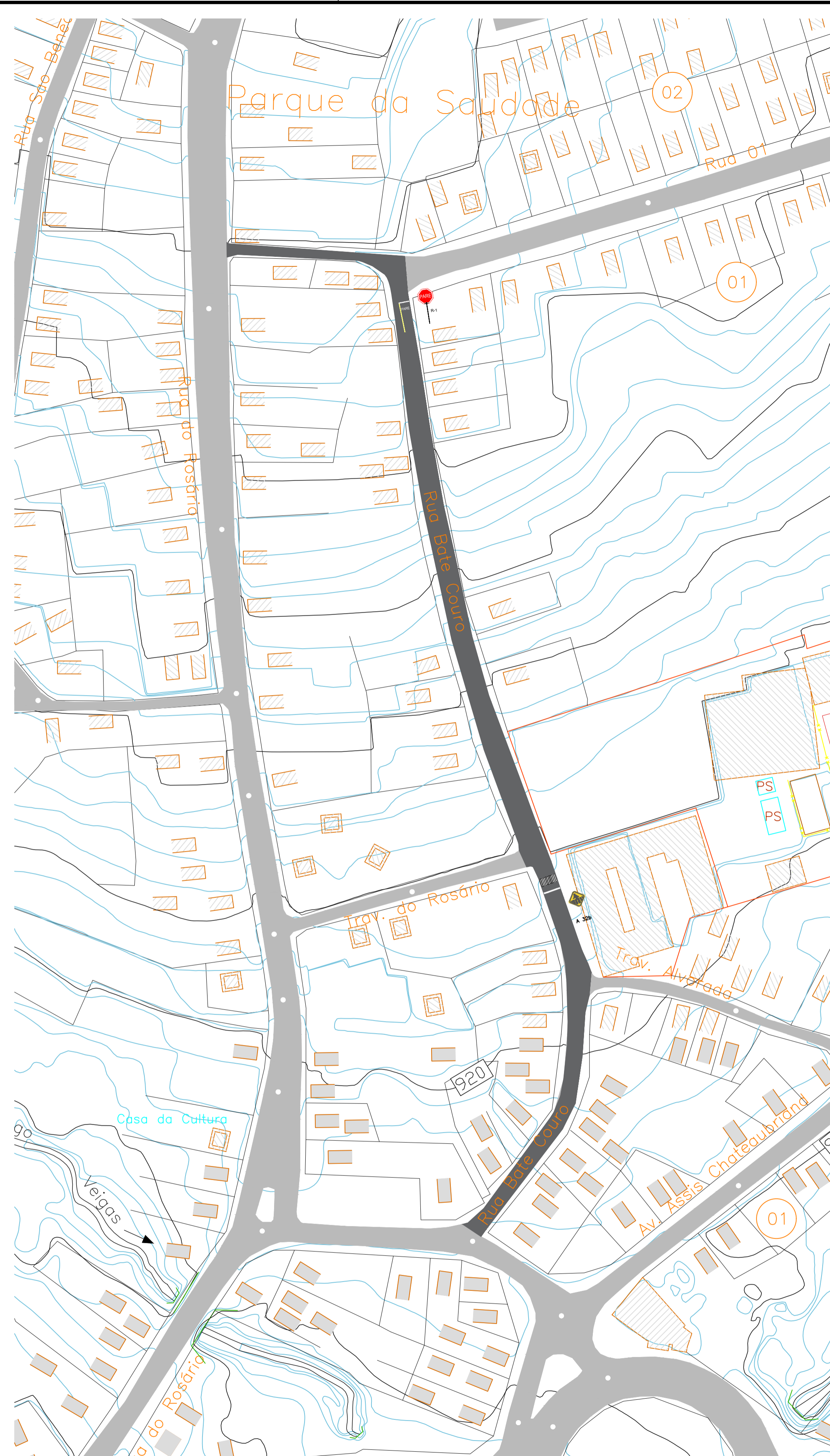
**DATA:** ABRIL 2022  
**DESENHO:** VICTOR ROCHA  
**ESCALA:** INDICADA  
**UNIDADE:** METROS

**ÁREAS:**

TRECHO 1 - 6429,61M<sup>2</sup>  
TRECHO 2 - 2526,34M<sup>2</sup>  
TOTAL - 8955,95M<sup>2</sup>








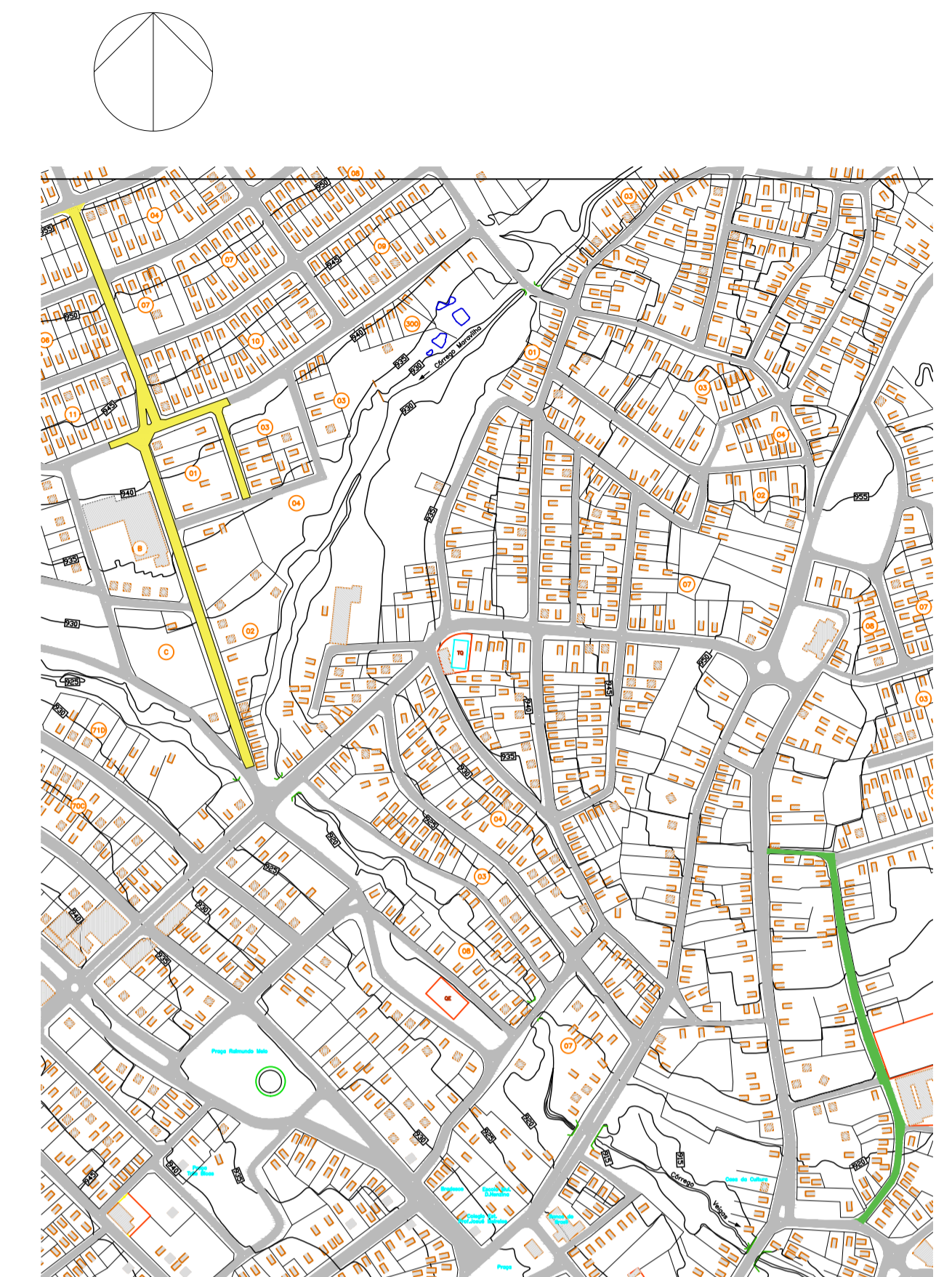
PLANTA - RUA JOAQUIM GILBERTO, SANTOS DUMOND E CORUMBÁIBA  
esc: 1:1000



PLANTA - RUA BATE COURO  
esc: 1:1000

**LEGENDA**

-  VIAS A PAVIMENTAR
-  SINALIZAÇÃO HORIZONTAL - PARADA OBRIGATORIA
-  SINALIZAÇÃO VERTICAL - PARADA OBRIGATORIA
-  SINALIZAÇÃO HORIZONTAL - FAIXA DE PEDESTRE
-  SINALIZAÇÃO VERTICAL - TRAVESSIA SINALIZADA DE PEDESTRES



PLANTA DE LOCAÇÃO  
esc: 1:5000



**PREFEITURA**  
**LUZIÂNIA**  
UM NOVO TEMPO COM RESPEITO E TRABALHO.

**OBRA: APLICAÇÃO DE CAPA ASFÁLTICA EM CBUQ EM RUAS DOS BAIRROS SHIS E ROSÁRIO**  
**ENDEREÇO: LUZIÂNIA - GO, CEP 72800-000**

**PROPRIETÁRIO:** PREFEITURA MUNICIPAL DE LUZIÂNIA

**AUTOR DO PROJETO:** AMANDA SOARES DE SOUZA FREITAS - CREA: 1018305246/D-GO

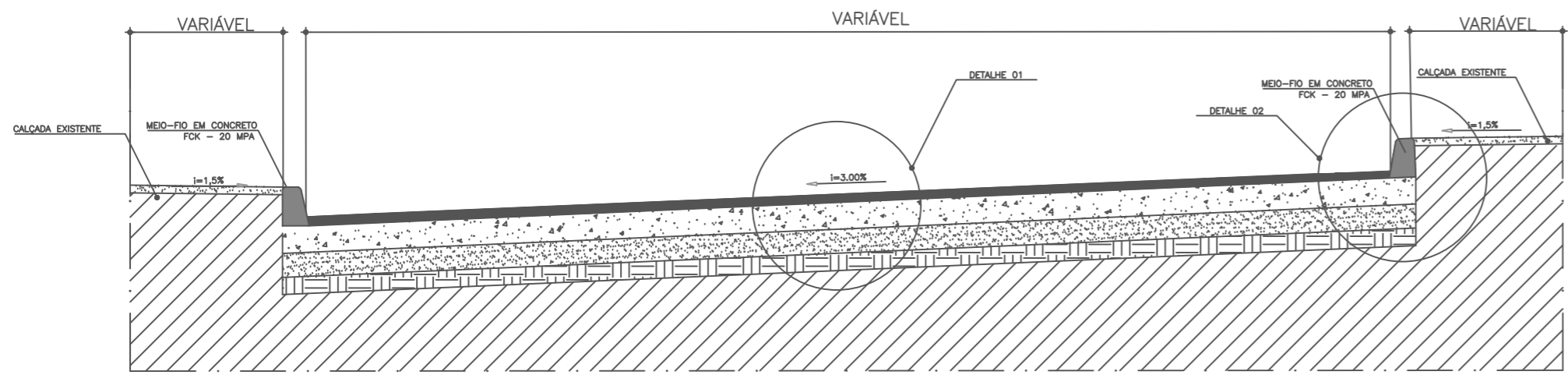
**RESPONS. TÉCNICO:** AMANDA SOARES DE SOUZA FREITAS - CREA: 1018305246/D-GO

DIREITOS AUTORAIS DESTA OBRA PERTENCEM AOS PROFISSIONAIS ACIMA CITADOS E PROIBIDO A SUA REPRODUÇÃO, MODIFICAÇÃO E/OU ALTERAÇÃO CONFORME LEI 5.988 ART. 25.

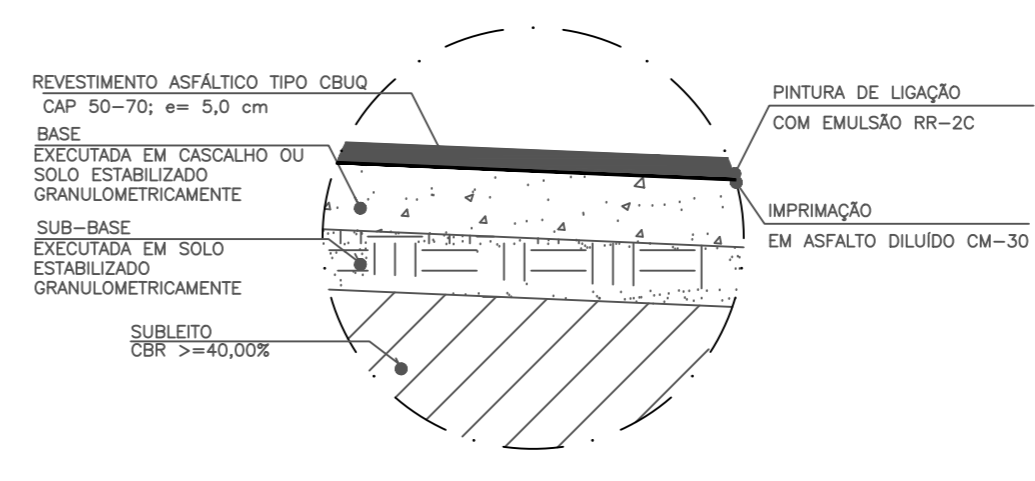
**SINALIZAÇÃO**

<b>FISCALIZAÇÃO E LICENÇA:</b>	<b>CREA/CAU:</b>
<b>OUTROS:</b>	

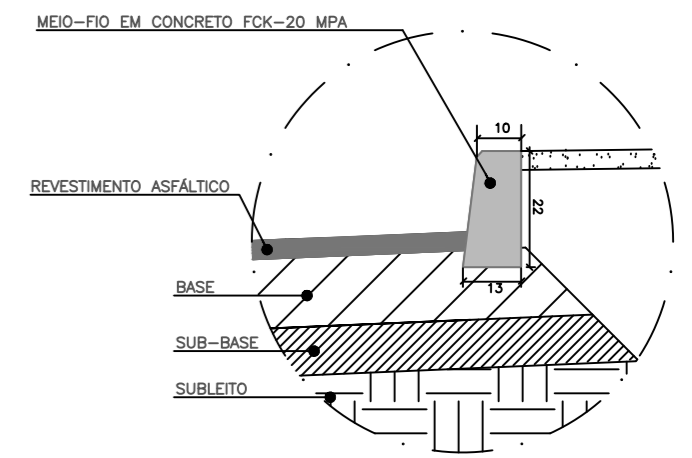
<b>FOLHA:</b>	<b>CONTEÚDO:</b>	<b>ÁREAS:</b>
<b>2/3</b>	PLANTAS BAIXAS	TRECHO 1 - 6429,61M <sup>2</sup> TRECHO 2 - 2526,34M <sup>2</sup>
<b>DATA:</b> ABRIL 2022	<b>DESENHO:</b> VICTOR ROCHA	<b>UNIDADE:</b> INDICADA METROS
		TOTAL - 8955,95M <sup>2</sup>



SEÇÃO TRANSVERSAL PISTA DE ROLAMENTO  
S/E

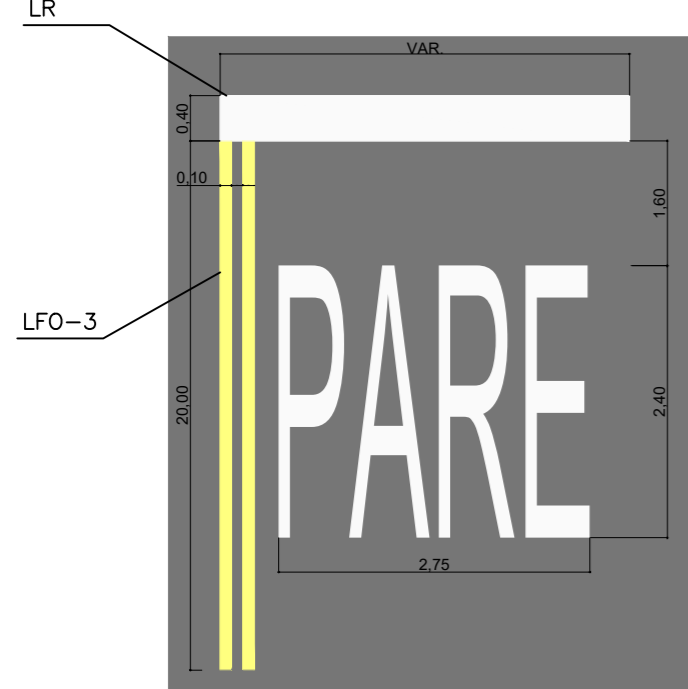


DETALHE 01  
S/E

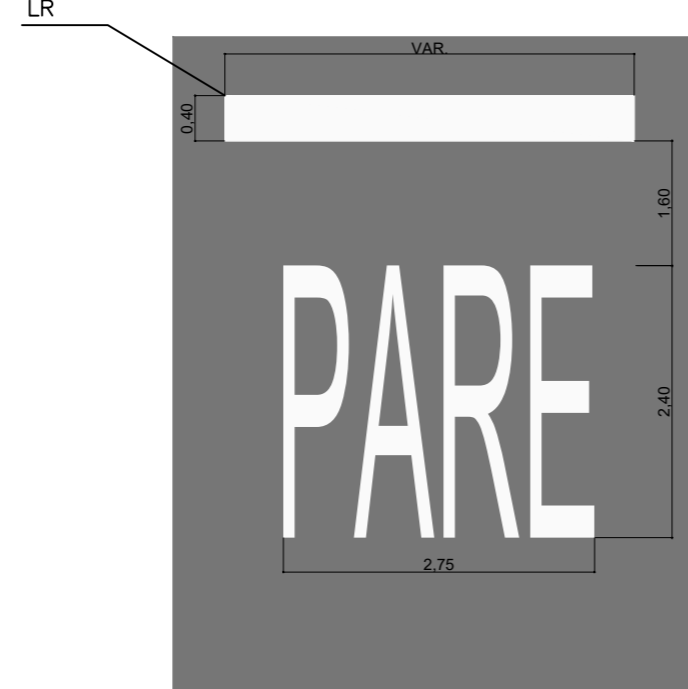


DETALHE 02  
S/E

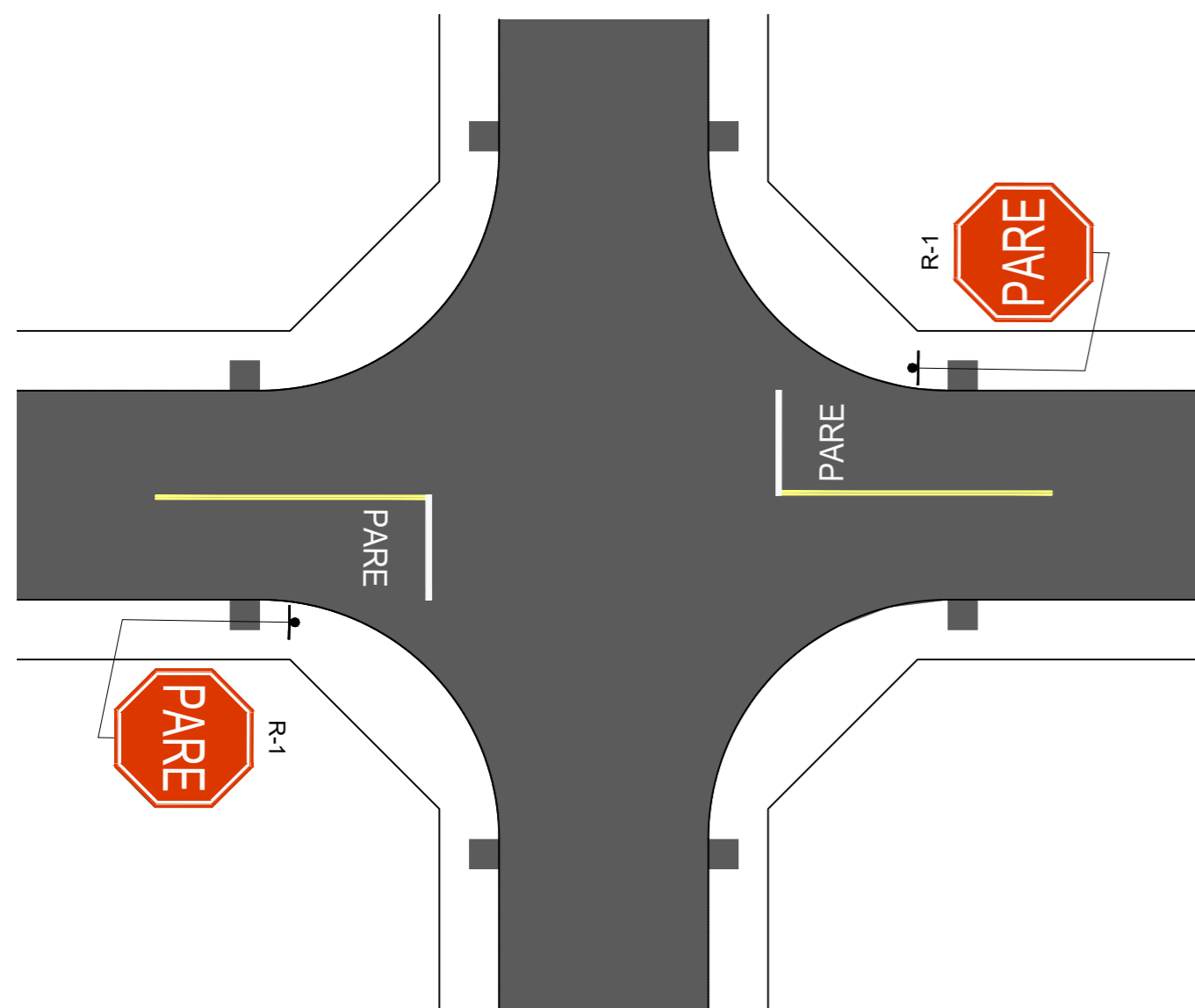
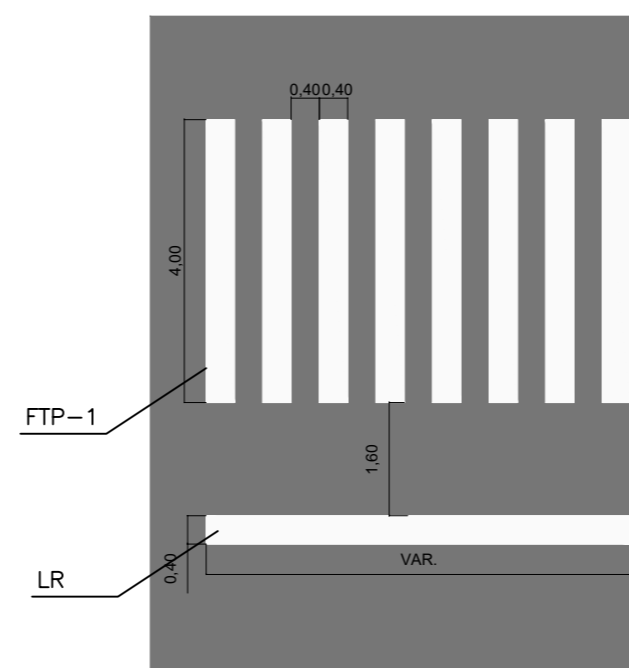
PARADA OBRIGATÓRIA - VIA COM SENTIDO DUPLO



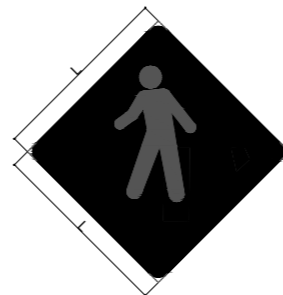
PARADA OBRIGATÓRIA - VIA ÚNICA



FAIXA DE TRAVESSIA DE PEDESTRES



R-1 - PARADA OBRIGATORIA



ADVERTENCIA

DETALHES SINALIZAÇÃO VERTICAL  
S/E

VIA	LADO (L) (m)	ORLA INTERNA BRANCA (m)	ORLA EXTERNA VERMELHA (m)
URBANA	0,35	0,028	0,014

VIA	LADO (L) (m)	ORLA INTERNA PRETA (m)	ORLA EXTERNA AMARELA (m)
URBANA	0,50	0,018	0,009

  
**PREFEITURA LUZIÂNIA**  
 UM NOVO TEMPO COM RESPEITO E TRABALHO.

**OBRA: APLICAÇÃO DE CAPA ASFÁLTICA EM CBUQ EM RUAS DOS BAIROS SHIS E ROSÁRIO**  
**ENDEREÇO: LUZIÂNIA - GO, CEP 72800-000**

**DETALHES GERAIS**

**PROPRIETÁRIO:** PREFEITURA MUNICIPAL DE LUZIANIA

**AUTOR DO PROJETO:** AMANDA SOARES DE SOUZA FREITAS - CREA: 1018305246/D-GO

**RESPONS. TÉCNICO:** AMANDA SOARES DE SOUZA FREITAS - CREA: 1018305246/D-GO

DIREITOS AUTORAIS DESTA OBRA PERTENCEM AOS PROFISSIONAIS ACIMA CITADOS. É PROIBIDO A SUA REPRODUÇÃO, MODIFICAÇÃO E/OU ALTERAÇÃO CONFORME LEI 5.968 ART. 25.

FISCALIZAÇÃO E LICENÇA:	CREA/CAU:
OUTROS:	

**FOLHA:** **3/3**

**CONTEÚDO:** DETALHES GERAIS  
PAVIMENTAÇÃO E SINALIZAÇÃO

**ÁREAS:** TRECHO 1 - 6429,61M<sup>2</sup>  
TRECHO 2 - 2526,34M<sup>2</sup>  
TOTAL - 8955,95M<sup>2</sup>

**DATA:** ABRIL 2022  
**DESENHO:** VICTOR  
**ESCALA:** INDICADA  
**UNIDADE:** METROS  
**ROCHA**